

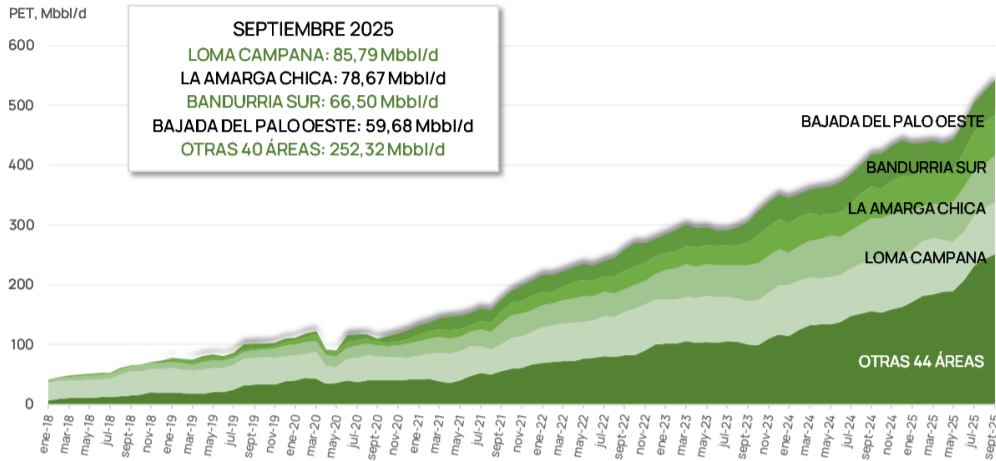
PRODUCCIÓN BRUTA DE HIDROCARBUROS SEPTIEMBRE 2025

FORMACIÓN VACA MUERTA SHALE

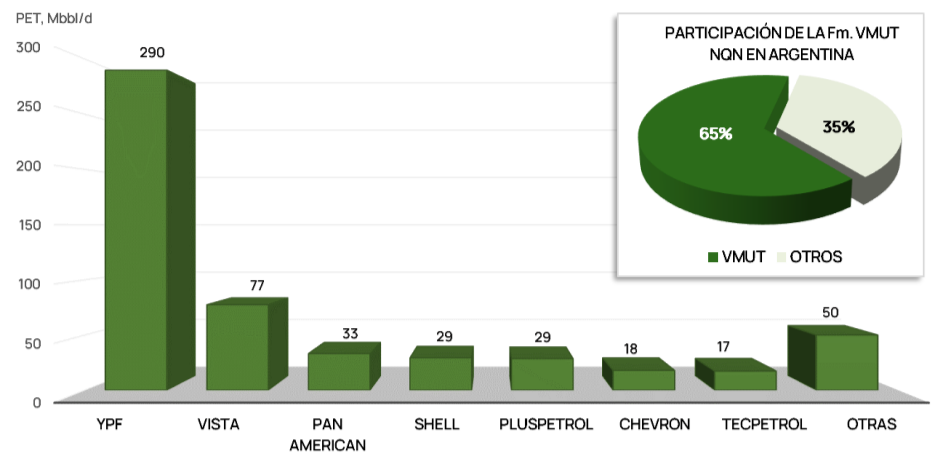
Producción bruta de PETRÓLEO

Fuente: Capítulo IV - Secretaría de Energía de Nación

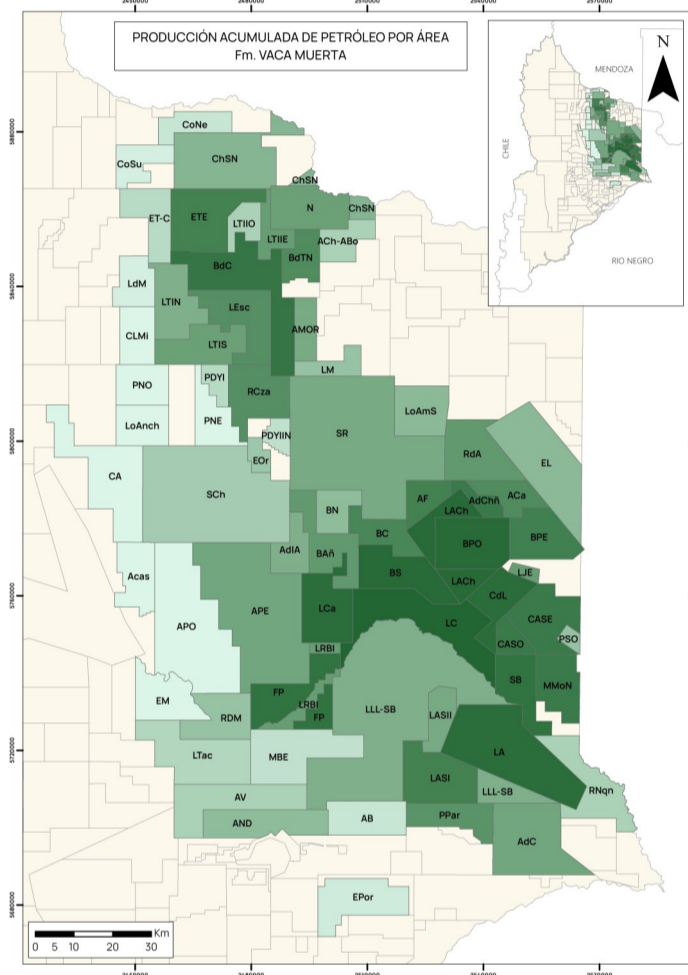
Producción bruta por área Fm. Vaca Muerta



Producción mensual por empresa Fm. Vaca Muerta

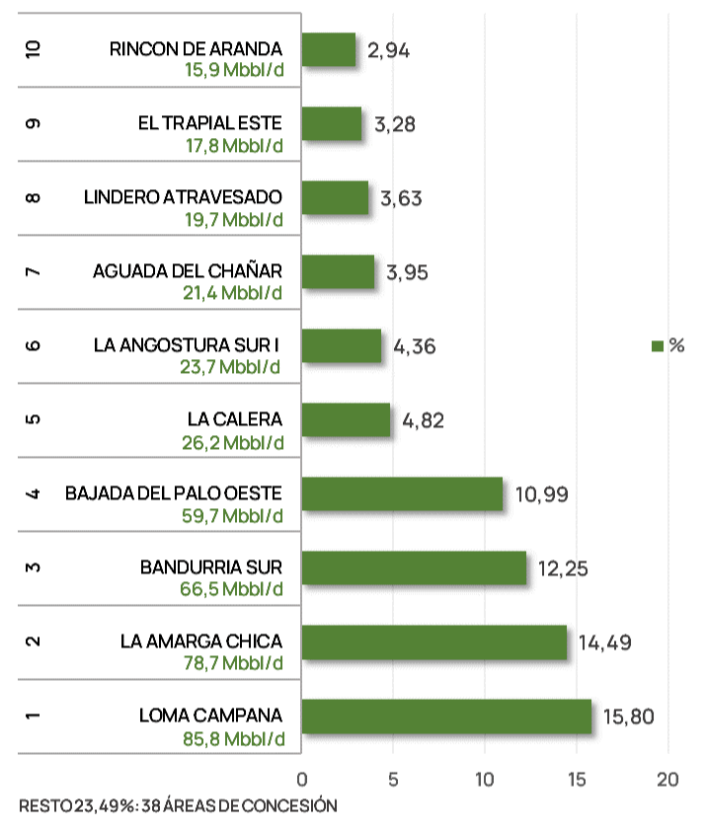


Producción acumulada por área Fm. Vaca Muerta



ÁREA	Producción Acumulada (Mmmbbl)
LOMA CAMPANA	199,9
LA AMARGA CHICA	104,3
BANDURRIA SUR	68,6
BAJADA DEL PALO OESTE	66,5
CRUZ DE LORENA	25,5
LA CALERA	19,8
LINDERO ATRAVESADO	19,4
OTRAS 41 ÁREAS	17,4
SIERRAS BLANCAS	16,2
FORTÍN DE PIEDRA	15,2
BAJO DEL CHOIQUE - LI	14,0
COIRÓN AMARGO SUROESTE	11,4
MATA MORA NORTE	11,0
COIRÓN AMARGO SURESTE	10,5
AGUADA DEL CHAÑAR	10,4
BAJADA DEL PALO ESTE	9,2
EL TRAPIAL ESTE	7,2
LA ANGOSTURA SUR I	6,7
AGUADA FEDERAL	6,2
BANDURRIA CENTRO	5,1
AGUADA CÁNEPA	4,0
BAJO DEL TORO NORTE	4,0
LA ESCALONADA	3,0
RINCÓN LA CENIZA	2,8
PUESTO PARADA	2,6
RINCÓN DE ARANDA	2,4
BAJADA DE AÑELO	2,3
LOS TOLDOS II ESTE	1,8
LOMA JARILLOSA ESTE	1,8

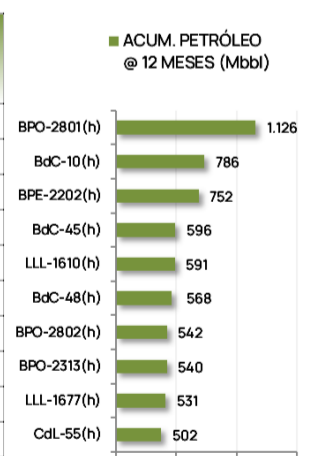
Ranking de prod. mensual por área Fm. Vaca Muerta



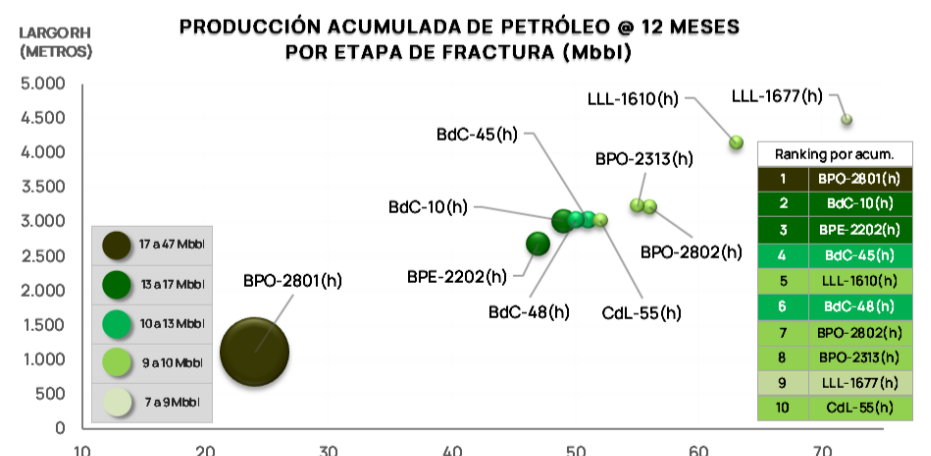
En septiembre de 2025 la producción de petróleo de la Fm. Vaca Muerta fue de **543,78 Mbbl/d**

Ranking de pozos por producción acumulada a 12 meses Fm. Vaca Muerta

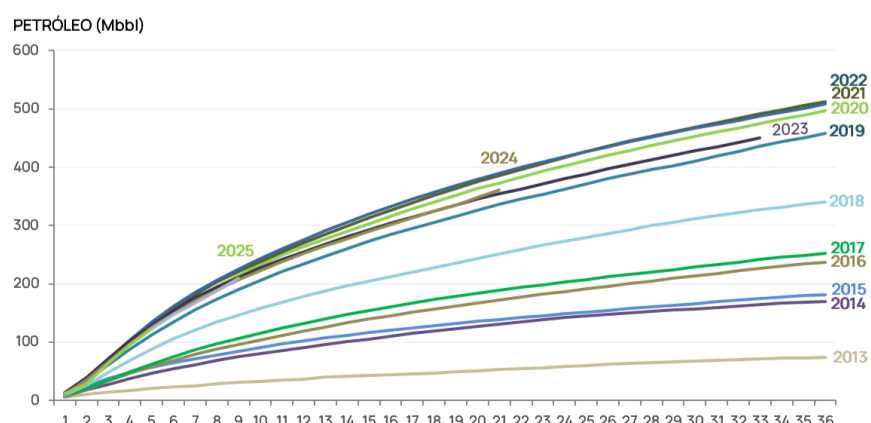
EMPRESA	ÁREA	POZO	LARGO RH (m)	EF	AÑO INICIO PERF.	AÑO INICIO PROD.	
1	VISTA	BPO	VIS.Nq.BPO-2801(h)	1.116	24	2.023	2.024
2	PLUSPETROL.CCA.NQN.	BdC	XOM.Nq.BdC-10(h)	3.014	49	2.019	2.021
3	VISTA	BPE	VIS.Nq.BPE-2202(h)	2.690	47	2.023	2.023
4	PLUSPETROL.CCA.NQN.	BdC	XOM.Nq.BdC-45(h)	3.033	51	2.019	2.022
5	YPF	LC	YPF.Nq.LLL-1610(h)	4.145	63	2.019	2.022
6	PLUSPETROL.CCA.NQN.	BdC	XOM.Nq.BdC-48(h)	3.032	50	2.019	2.022
7	VISTA	BPO	VIS.Nq.BPO-2802(h)	3.220	56	2.023	2.024
8	VISTA	BPO	VIS.Nq.BPO-2313(h)	3.236	55	2.021	2.022
9	YPF	LC	YPF.Nq.LLL-1677(h)	4.477	72	2.022	2.022
10	SHELL	CdL	SHE.Nq.CdL-55(h)	3.022	52	2.021	2.024



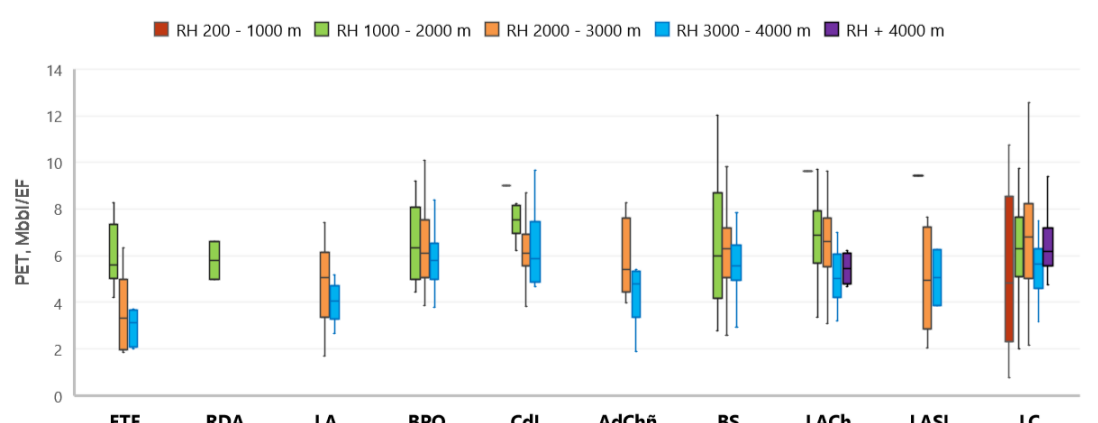
Producción acumulada por etapa de fractura



Productividad promedio por pozo horizontal según año de conexión



Rangos de prod. Acum. a 12 meses por etapa de fractura, según largo de rama horizontal



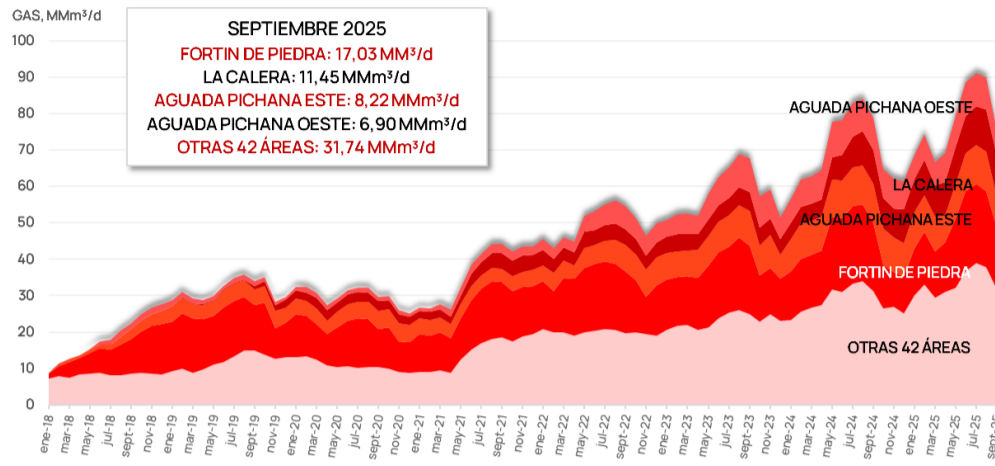
PRODUCCIÓN BRUTA DE HIDROCARBUROS SEPTIEMBRE 2025

FORMACIÓN VACA MUERTA SHALE

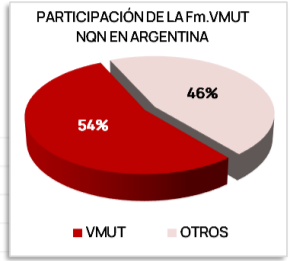
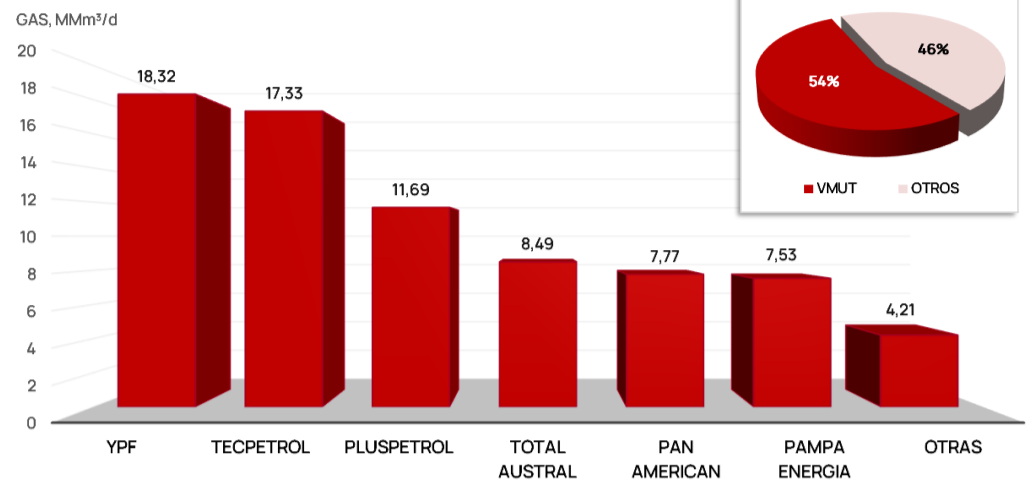
Producción bruta de GAS

Fuente: Capítulo IV - Secretaría de Energía de Nación

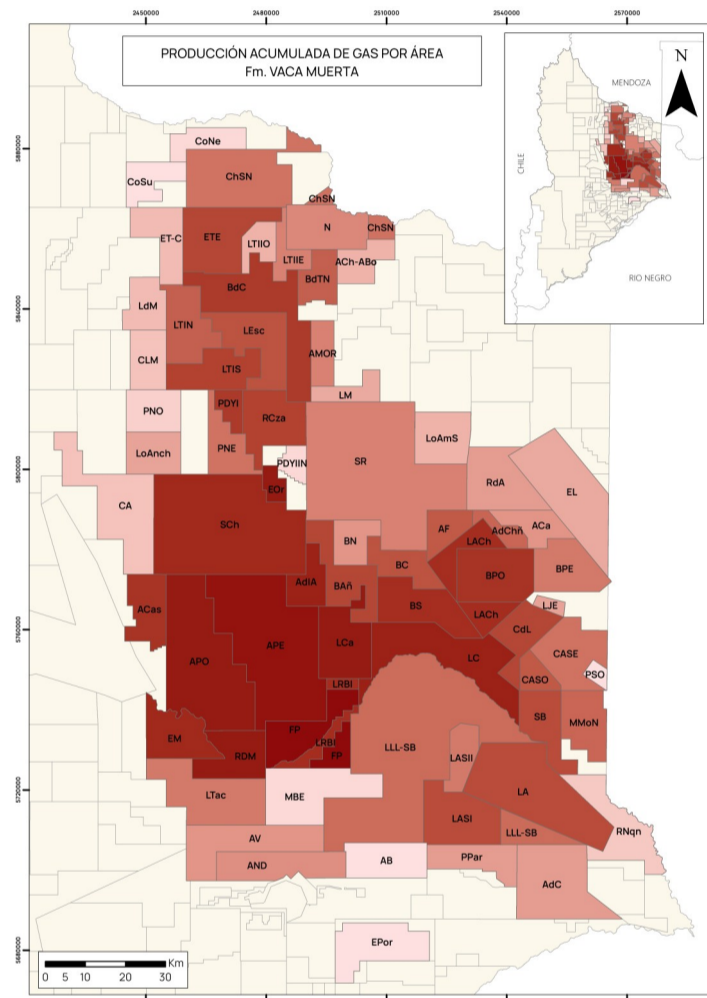
Producción bruta por área Fm. Vaca Muerta



Producción mensual por empresa Fm. Vaca Muerta



Producción acumulada por área Fm. Vaca Muerta



Área	Producción Acumulada (MMm³)
FORTÍN DE PIEDRA	38.138
AGUADA PICHANA ESTE	17.388
AGUADA PICHANA OESTE	11.419
LA CALERA	10.956
EL OREJANO	10.014
RINCÓN DEL MANGRULLO	9.092
LOMA CAMPANA	7.743
AGUADA DE LA ARENA	6.139
SIERRA CHATA	4.492
EL MANGRULLO	3.086
OTRAS 48 ÁREAS	2.645
LA AMARGA CHICA	2.000
BANDURRIA SUR	1.956
LA RIBERA BLOQUE I	1.792
AGUADA DE CASTRO	1.509
BAJADA DEL PALO OESTE	1.288
BAJO DEL CHOIQUE - LI	981
PAMPA DE LAS YEGUAS I	921
RINCÓN LA CENIZA	708
LOS TOLDOS I SUR	573
EL TRAPIAL ESTE	501
CRUZ DE LORENA	423
BAJADA DE AÑELO	388
LINDERO ATRAVESADO	261
SIERRAS BLANCAS	245

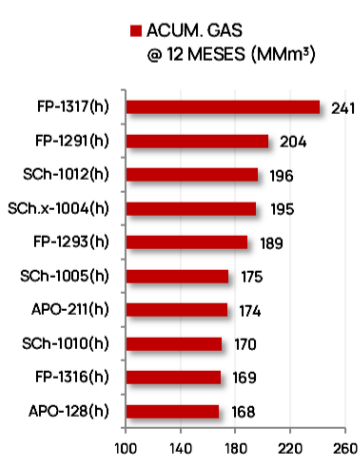
Ranking de prod. mensual por área Fm. Vaca Muerta



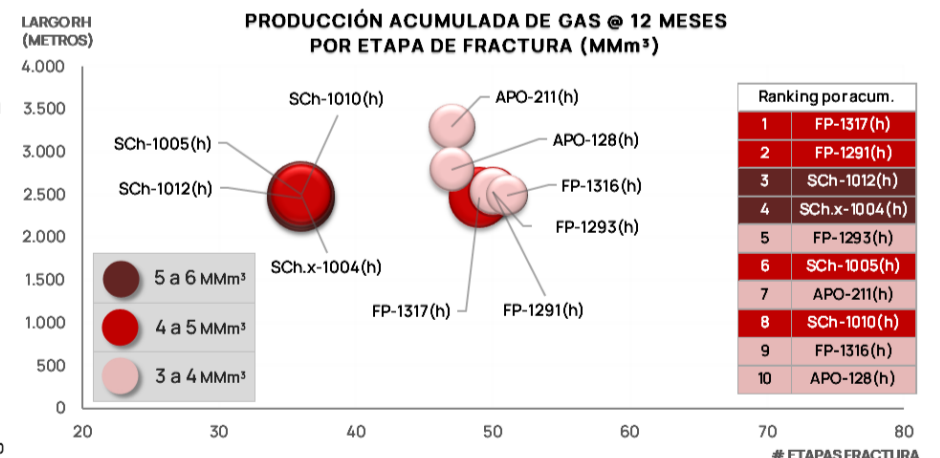
En septiembre de 2025 la producción de gas de la Fm. Vaca Muerta fue de **75,35 MMm³/d**

Ranking de pozos por producción acumulada a 12 meses Fm. Vaca Muerta

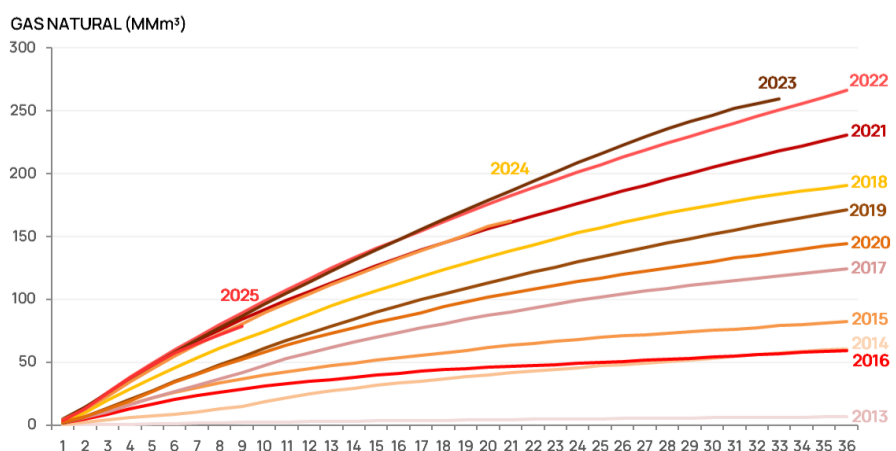
Ranking	Empresa	Área	Pozo	LARGO RH (m)	EF	AÑO INICIO PERF.	AÑO INICIO PROD.
1	TECPETROL	FP	TPT.Nq.FP-1317(h)	2.475	49	2.019	2.021
2	TECPETROL	FP	TPT.Nq.FP-1291(h)	2.536	50	2.018	2.021
3	PAMPA ENERGIA	SCh	PAM.Nq.SCh-1012(h)	2.466	36	2.023	2.024
4	PAMPA ENERGIA	SCh	PBE.Nq.SCh.x-1004(h)	2.500	36	2.019	2.021
5	TECPETROL	FP	TPT.Nq.FP-1293(h)	2.544	50	2.018	2.021
6	PAMPA ENERGIA	SCh	PAM.Nq.SCh-1005(h)	2.505	36	2.022	2.022
7	PAN AMERICAN	APO	PAE.Nq.APO-211(h)	3.300	47	2.023	2.023
8	PAMPA ENERGIA	SCh	PAM.Nq.SCh-1010(h)	2.507	36	2.023	2.024
9	TECPETROL	FP	TPT.Nq.FP-1316(h)	2.500	51	2.019	2.021
10	PAN AMERICAN	APO	PAE.Nq.APO-128(h)	2.800	47	2.022	2.023



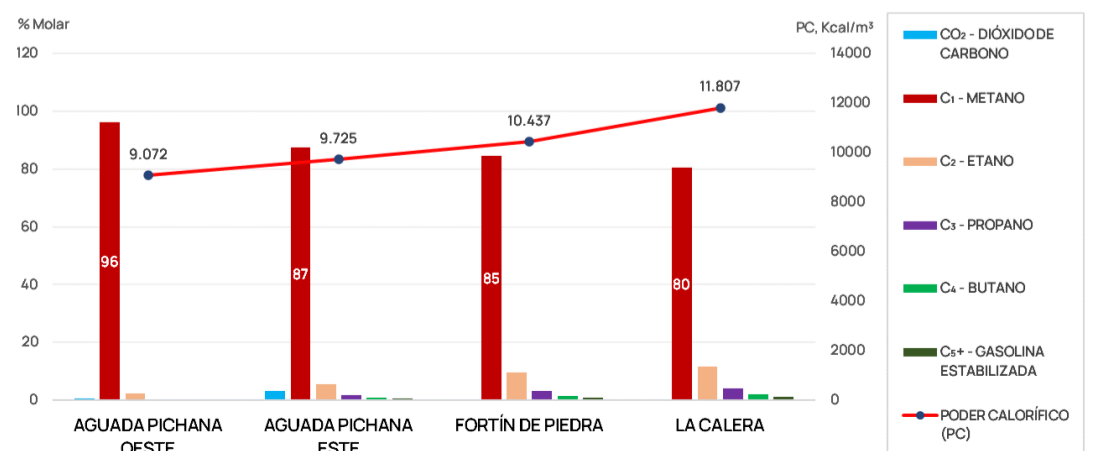
Producción acumulada por etapa de fractura



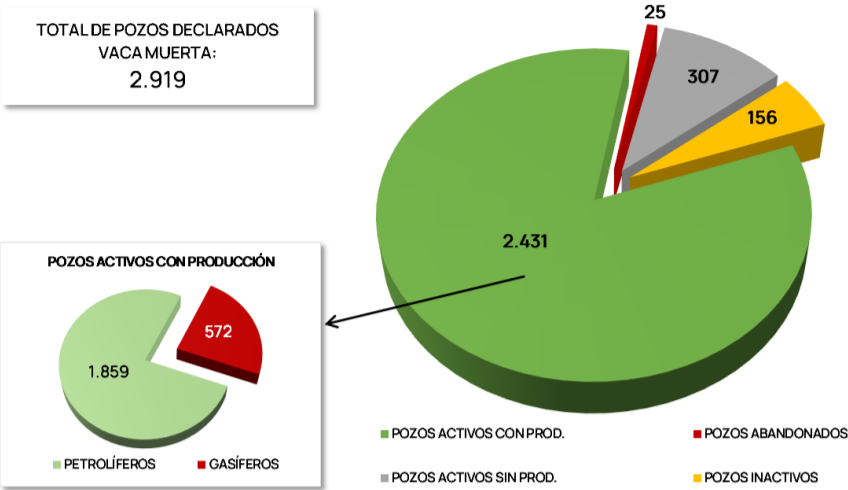
Productividad promedio por pozo horizontal según año de conexión



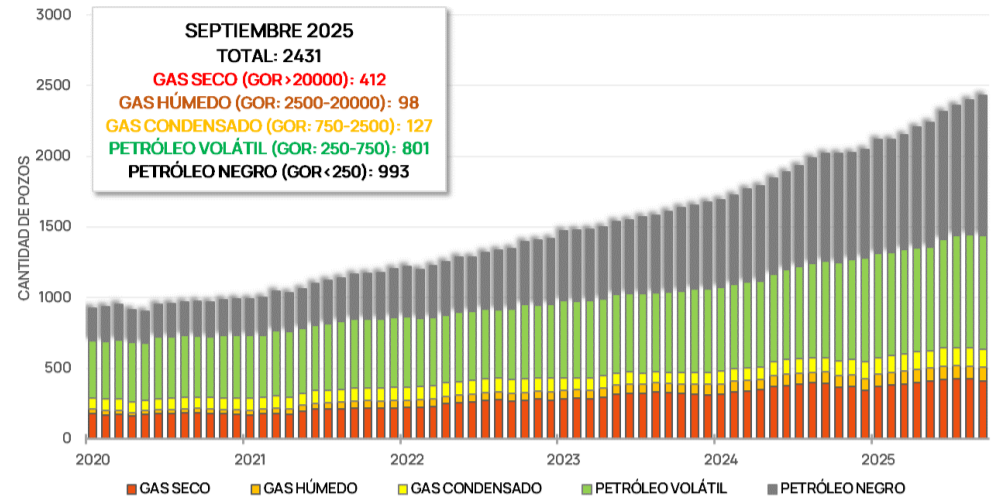
Cromatografías de gas por área



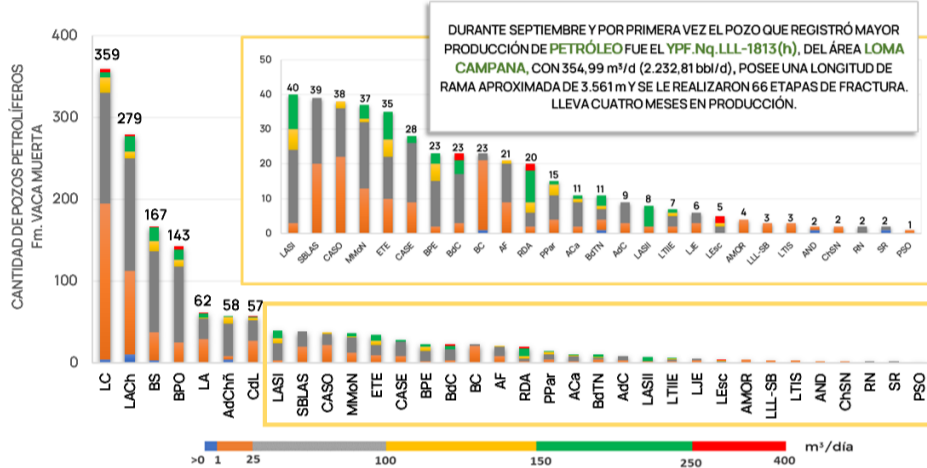
Cantidad de pozos declarados en Capítulo IV Fm. Vaca Muerta



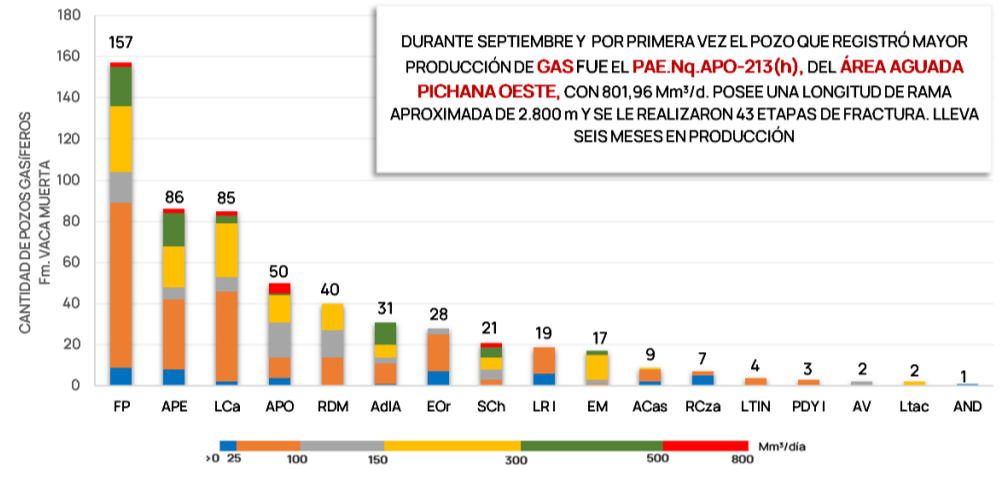
Pozos en extracción efectiva por tipo de fluido Fm. Vaca Muerta



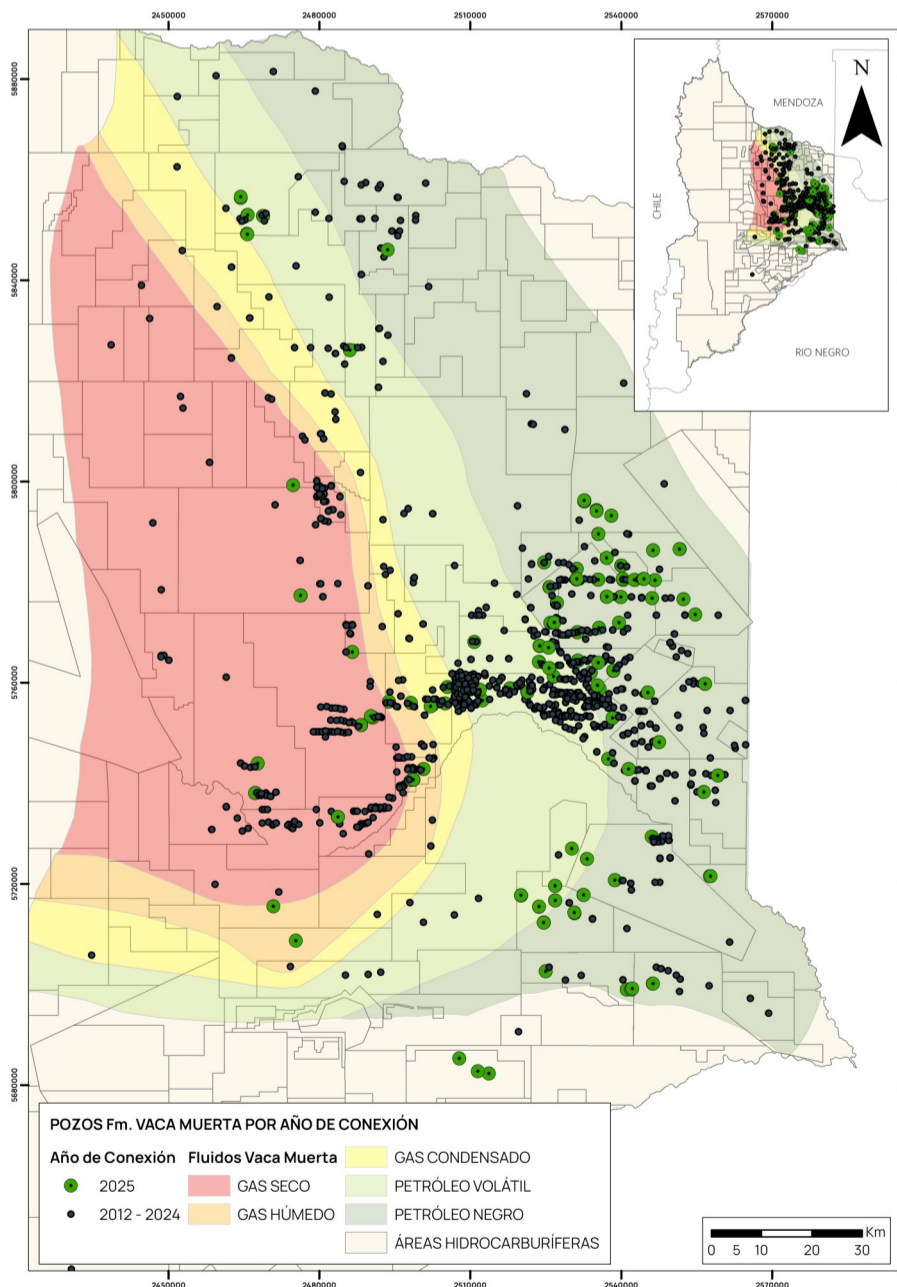
Pozos por rango de producción de petróleo por área Fm. Vaca Muerta



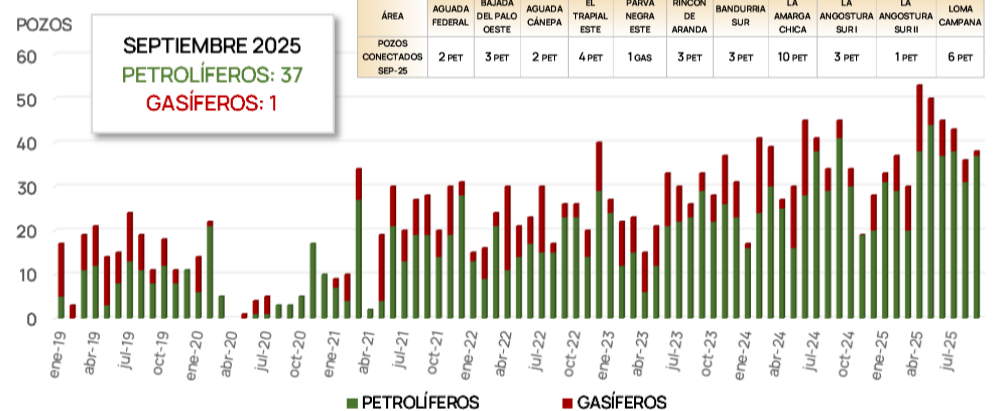
Pozos por rango de producción de gas por área Fm. Vaca Muerta



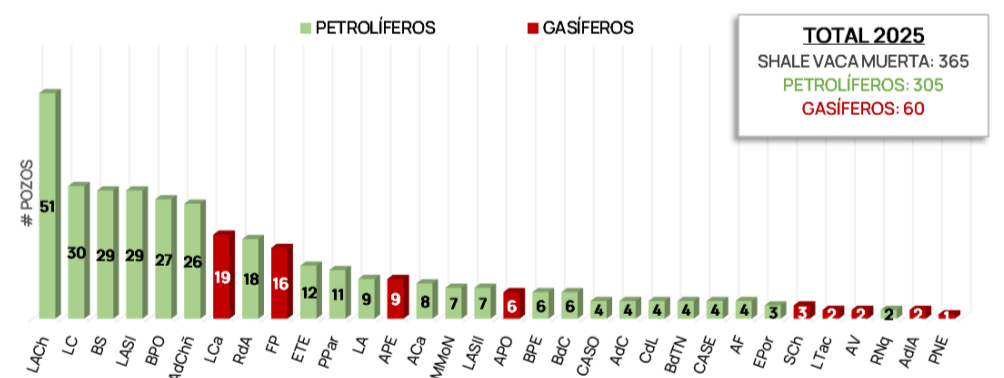
Pozos Vaca Muerta por año de conexión



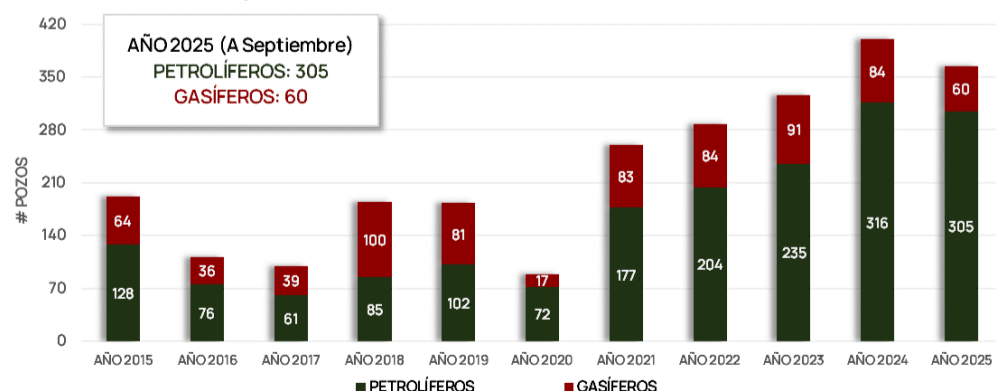
Pozos conectados Fm. Vaca Muerta



Pozos conectados de enero a septiembre 2025 por área



Pozos conectados por año Fm. Vaca Muerta



REFERENCIAS

Agua del Cajón	AdC	Aguada Pichana Oeste	APO	Bandurria Centro	BC	El Mangrullo	EM	La Angostura Sur I	LASI	Lindero Atravesado	LA	Los Toldos I Sur	LTIS	Puesto Silva Oeste	PSO
Aguada Baguales	AB	Aguada Villanueva	AV	Bandurria Sur	BS	El Orejano	EOR	La Angostura Sur II	LASII	Loma Amarilla Sur	LoAMS	Mata Mora Norte	MMoN	Rincón de Aranda	RdA
Aguada Canepa	ACa	Agua de la Arena	AdiA	Ch. de la Sa. Negra	ChSN	El Porvenir	Epor	La Calera	LCA	Loma Campana	LC	Narambuena	N	Rincón del Mangrullo	RDM
Aguada del Chivato - AB	ACH-ABO	Aguada de Castro	ACAs	Al Norte de la Dorsal	AND	El Trapial Este	ETE	La Escalonada	LEsc	Loma Jarillosa Este	LJE	Neuquén del Medio	NdM	Rincón la Ceniza	RCza
Aguada de la Arena	AdiA	Aguada del Chañar	AdChñ	Bajada de Añelo	BAñ	Entre Lomas	EL	La Ribera Bloque I	LRBI	Loma La Lata - SB	LLL-SB	Pampa de las Yeguas I	PDYI	Río Neuquén	RNq
Aguada del Chañar	AdChñ	Aguada Federal	AF	Bajada del Paño Este	BPE	Filo Morado	FM	La Ribera Bloque II	LRBII	Los Toldos Este II	LTE II	Parva Negra Este	PNE	San Roque	SR
Aguada Federal	AF	Aguada Pichana Este	APE	Bajada del Paño Oeste	BPO	Fortín de Piedra	FP	Las Tacanas	LTac	Los Toldos II Oeste	LTIO	Parva Negra Oeste	PNO	Sierra Chata	SCh
Aguada Pichana Este	APE	Bajo del Choique - LI	BdC	Corralera Sur	CoSu	La Amarga Chica	LACH	Las Manadas	LM	Los Toldos II Norte	LTIN	Puerto Parada	PPar	Sierras Blancas	SBLAS
		Bajo del Toro Norte	BdTN	Cruz de Lorena	CdL										