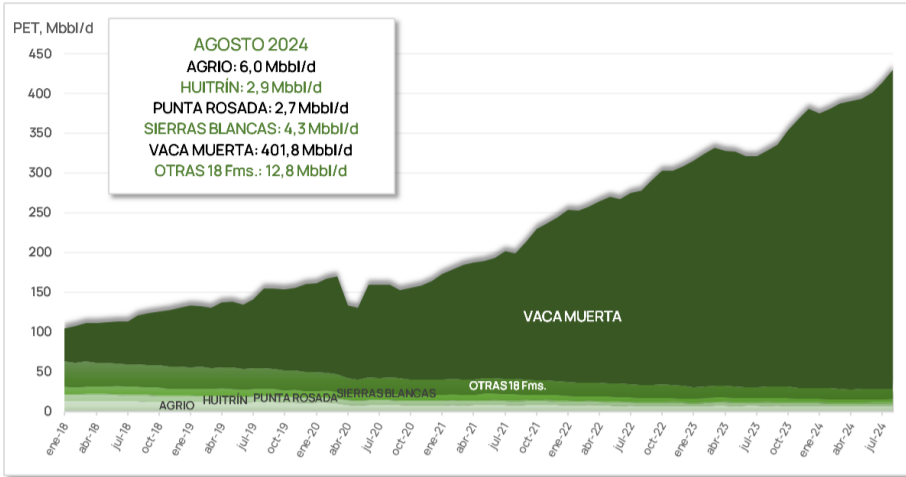


PRODUCCIÓN BRUTA DE HIDROCARBUROS AGOSTO 2024

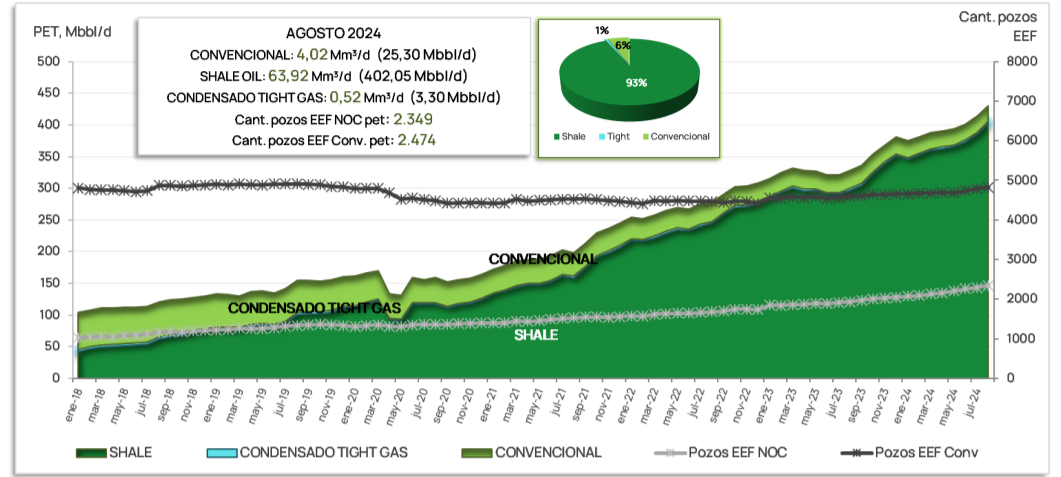
Producción bruta de PETRÓLEO

Fuente: Capítulo IV - Secretaría de Energía de Nación

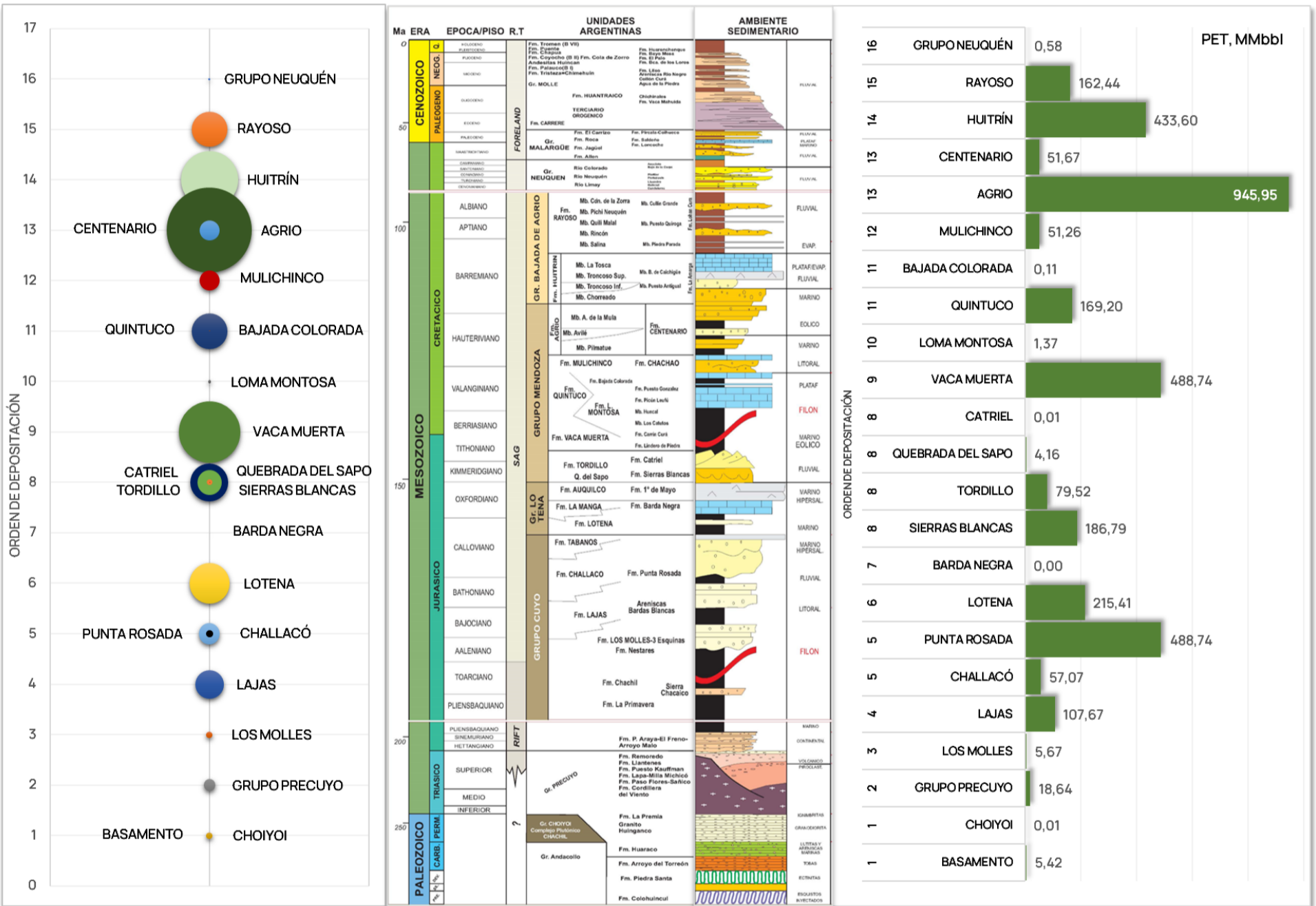
Producción bruta por formación provincia del Neuquén



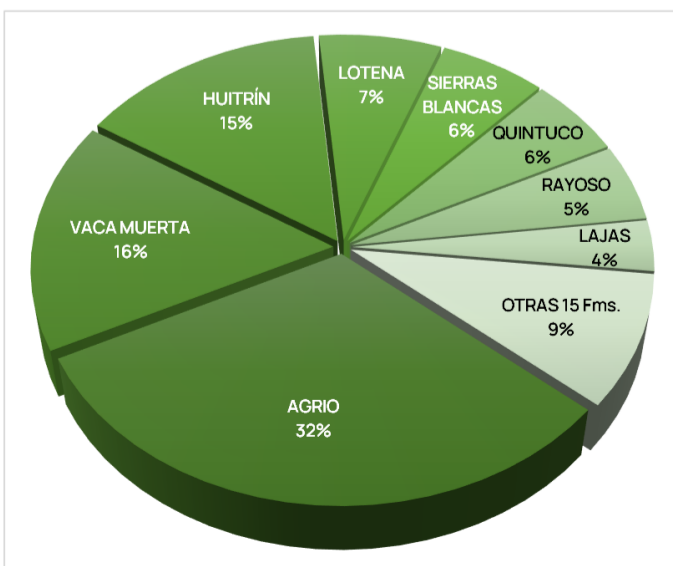
Producción bruta provincia del Neuquén



Producción bruta acumulada por formación provincia del Neuquén



Producción bruta acumulada por formación Provincia del Neuquén

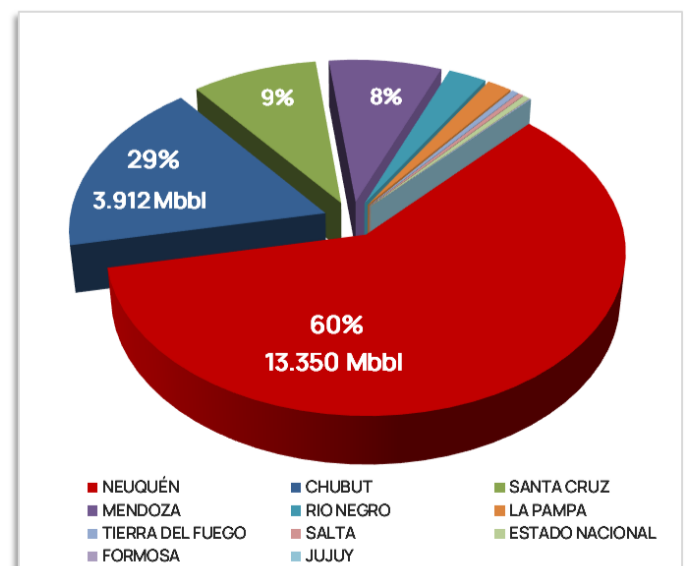


En el mes de agosto de 2024 la producción de petróleo de la provincia de Neuquén fue de **430.655 bbl/d**, (68,47 Mm³/d), lo que representa un aumento del **4,13%** respecto al mes de julio de 2024 y es el mayor volumen registrado en la historia de producción de la Provincia.

La variación se debe principalmente al incremento de producción en las áreas:

- Bandurria Sur (+6.982 bbl/d),
- La Amarga Chica (+4.465 bbl/d),
- Loma Campana (+3.599 bbl/d) y
- La Calera (+2.397 bbl/d).

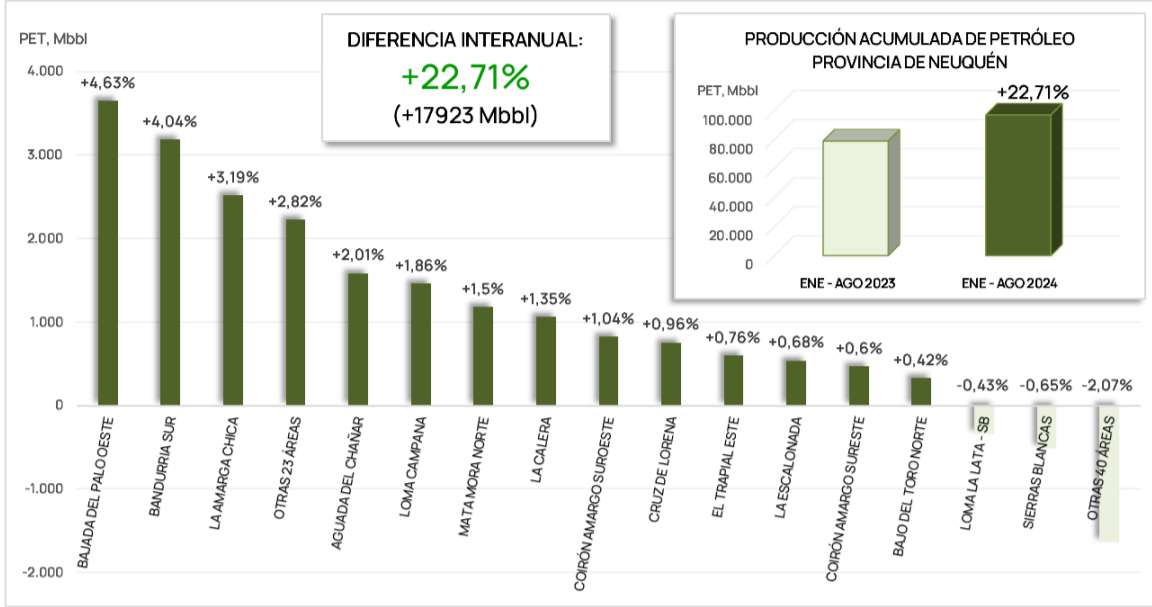
Producción bruta Argentina Porcentaje de participación por provincia



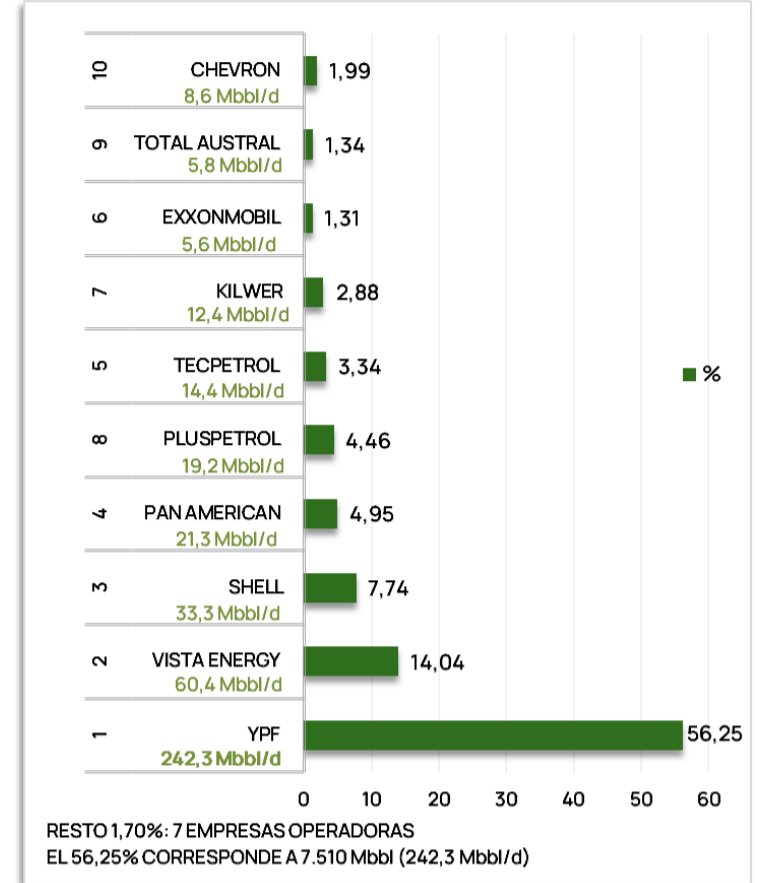
Diferencia interanual

Producción bruta acumulada de enero a agosto 2024

Contribución por área

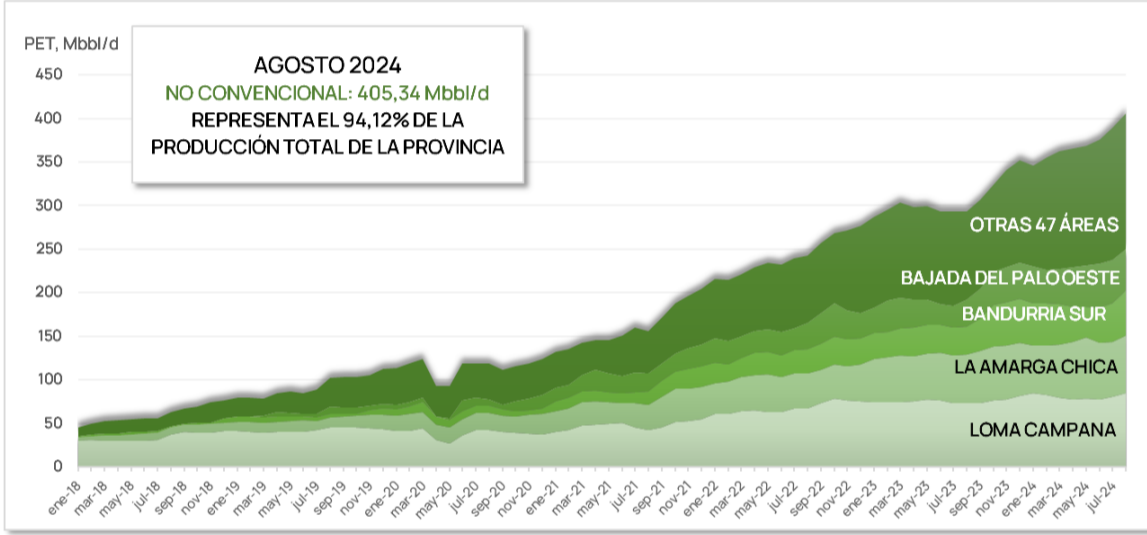


Participación por empresa operadora



Producción bruta de reservorios no convencionales

Áreas más productoras

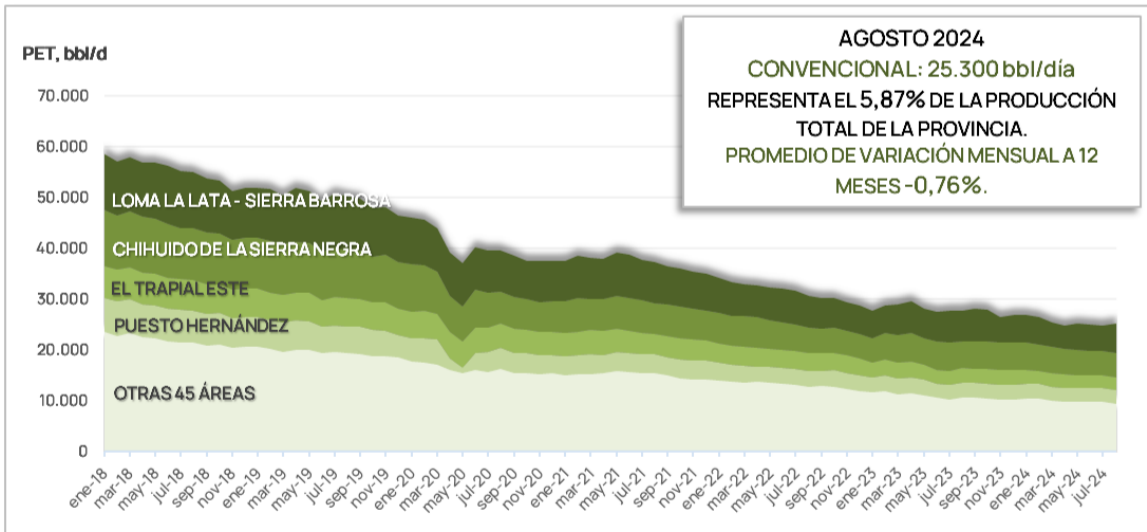


Participación por área

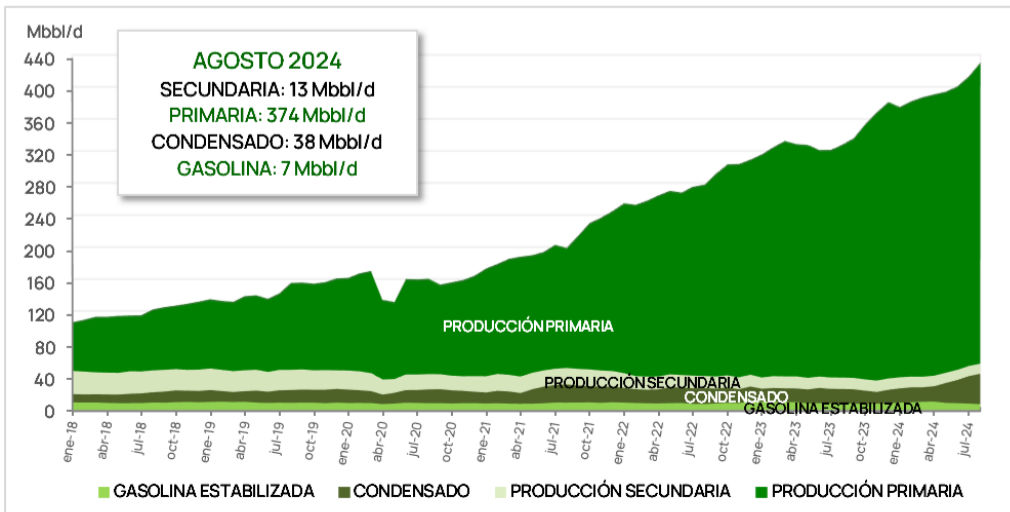


Producción bruta de reservorios convencionales

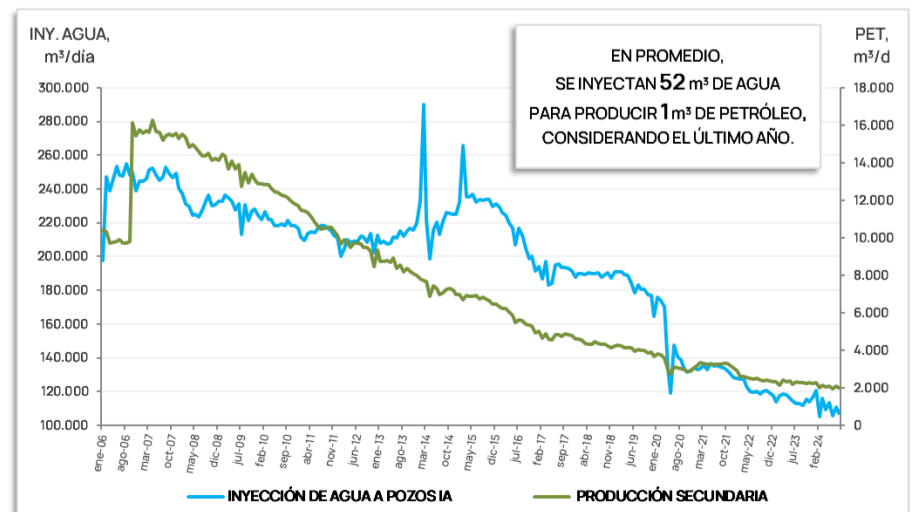
Áreas más productoras



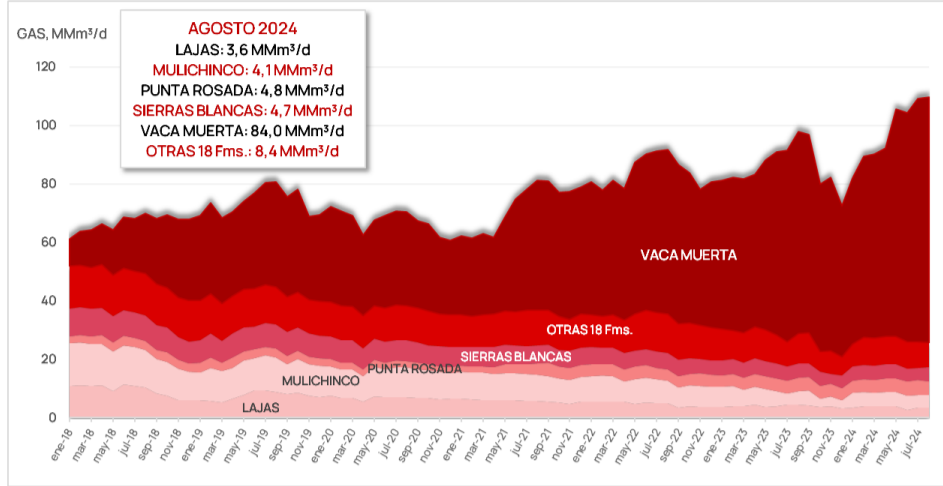
Producción SESCO provincia del Neuquén



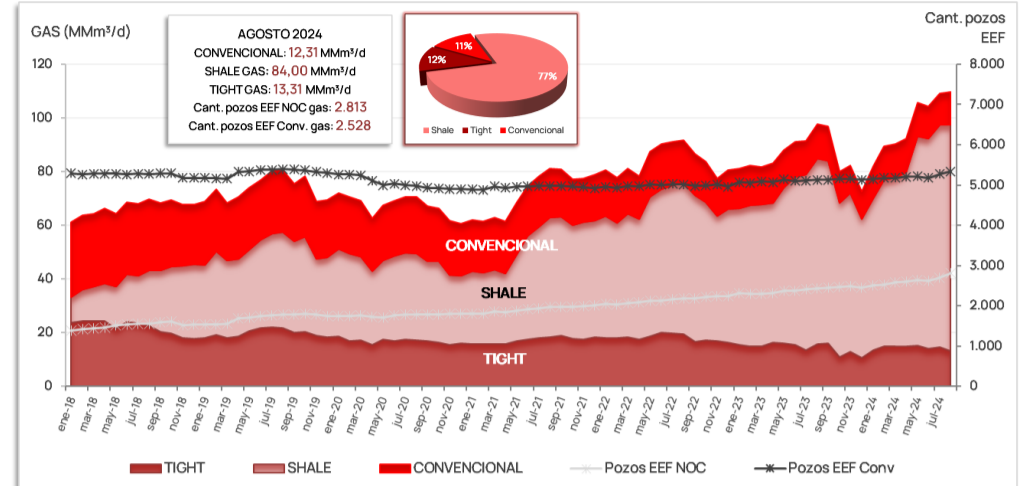
Inyección de agua / Recuperación secundaria



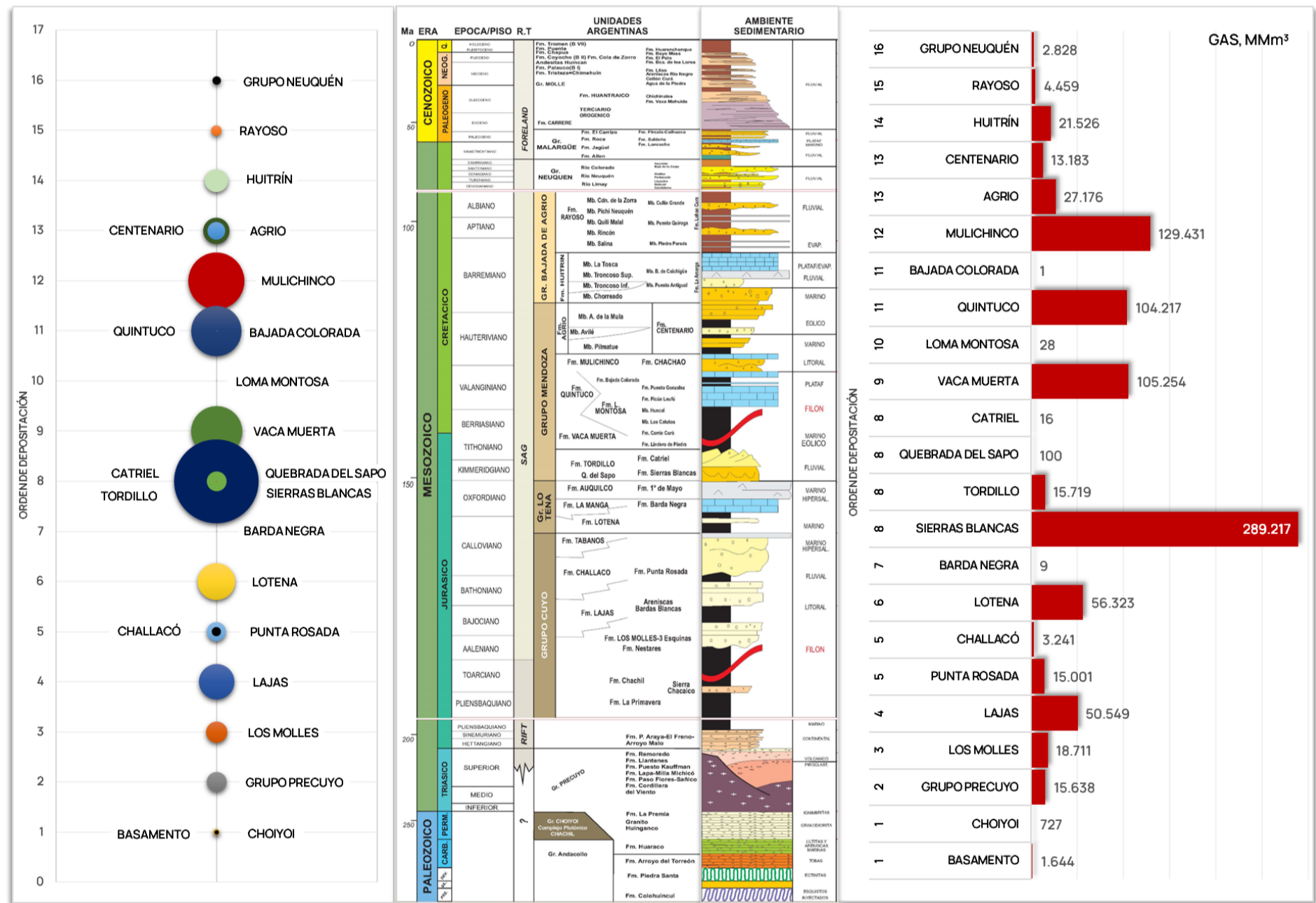
Producción bruta por formación provincia del Neuquén



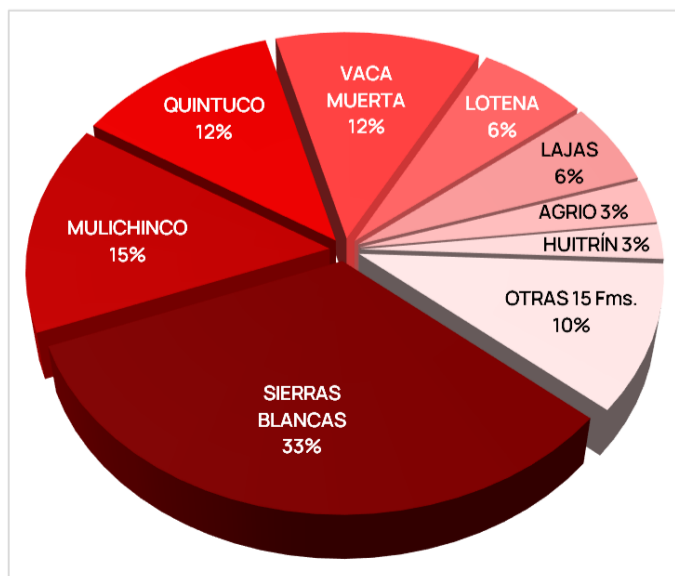
Producción bruta provincia del Neuquén



Producción bruta acumulada por formación provincia del Neuquén



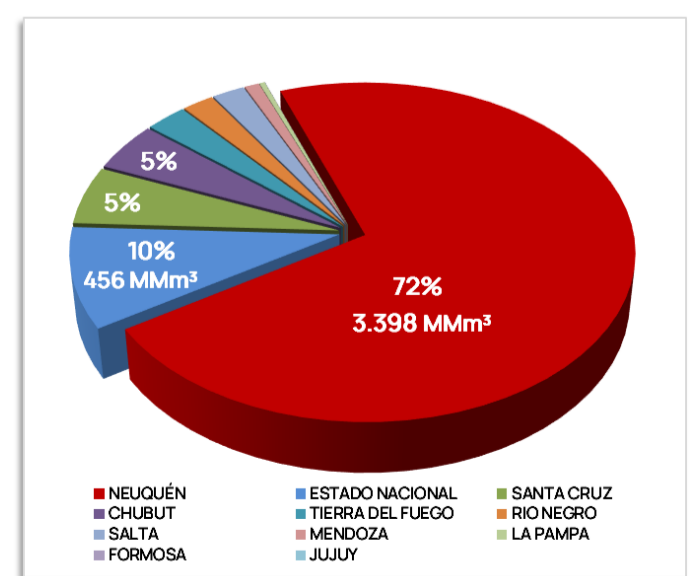
Producción bruta acumulada por formación Provincia del Neuquén



En el mes de agosto de 2024 la producción de gas de la Provincia fue de **109,63 MMm³/d**, lo que representa un incremento del **0,47%** respecto al mes de julio de 2024 y es el mayor volumen registrado en la historia de producción de la Provincia.

La variación se debe principalmente al incremento de producción en las áreas:
 Rincón del Mangrullo (+1,17 MMm³/d),
 La Calera (+1,07 MMm³/d),
 Aguada de la Arena (+0,93 MMm³/d) y
 Loma La Lata-SB (+0,83 MMm³/d).

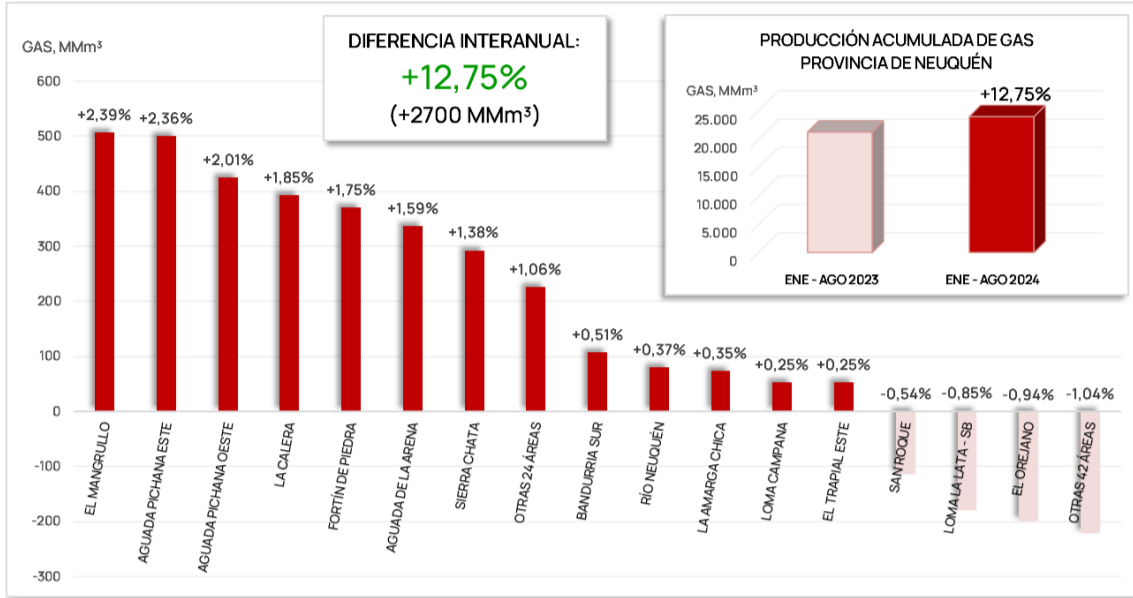
Producción bruta Argentina
Porcentaje de participación por provincia



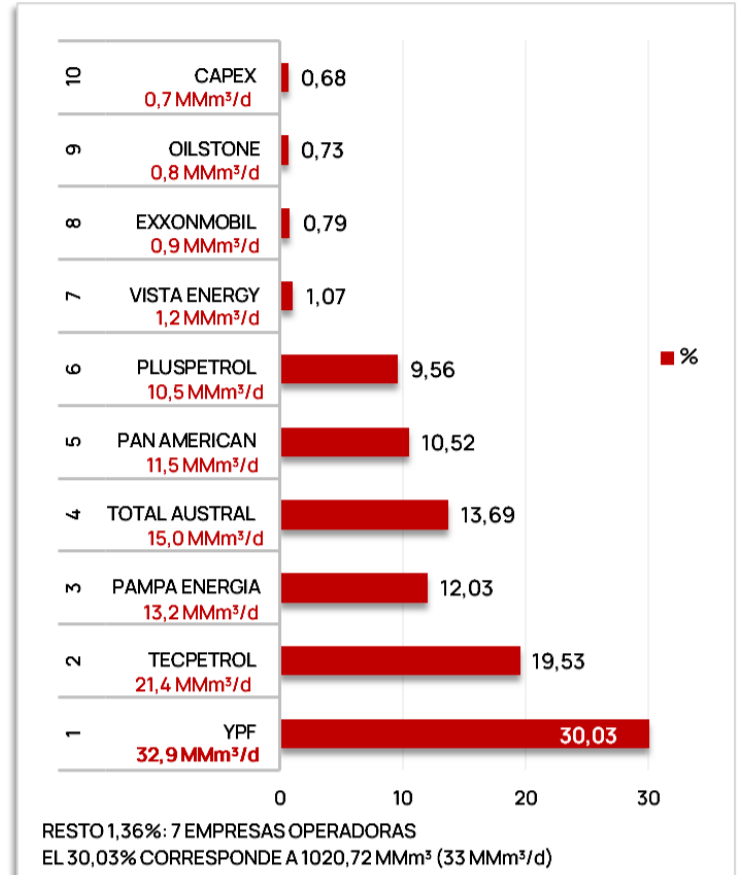
Diferencia interanual

Producción bruta acumulada de enero a agosto 2024

Contribución por área

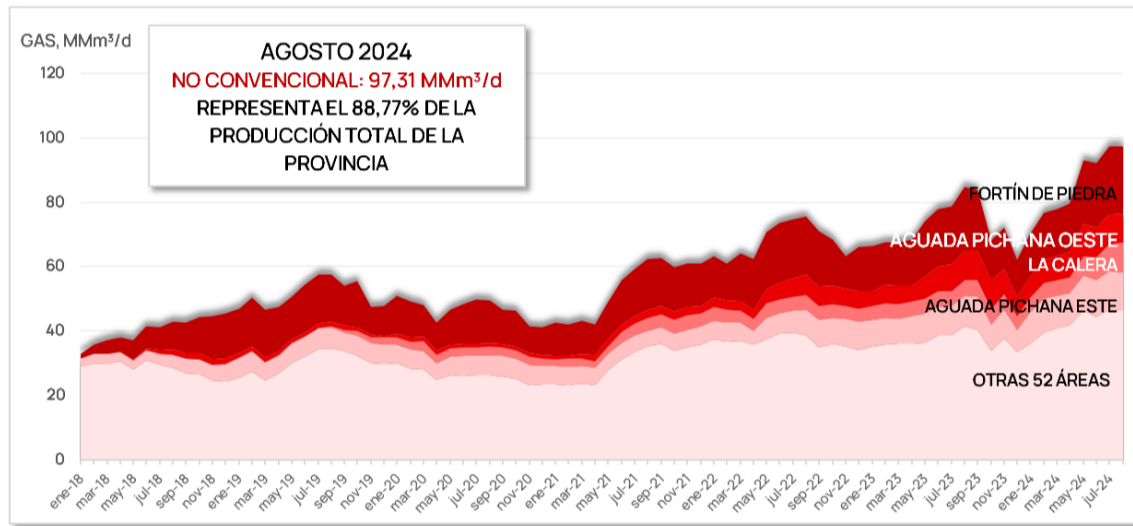


Participación por empresa operadora

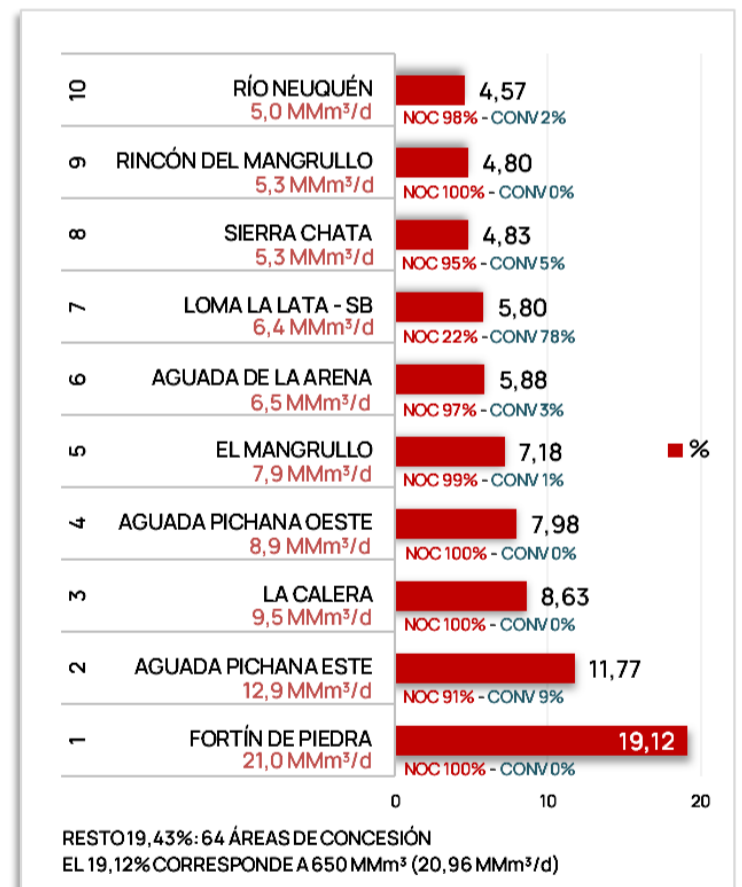


Producción bruta de reservorios no convencionales

Áreas más productoras

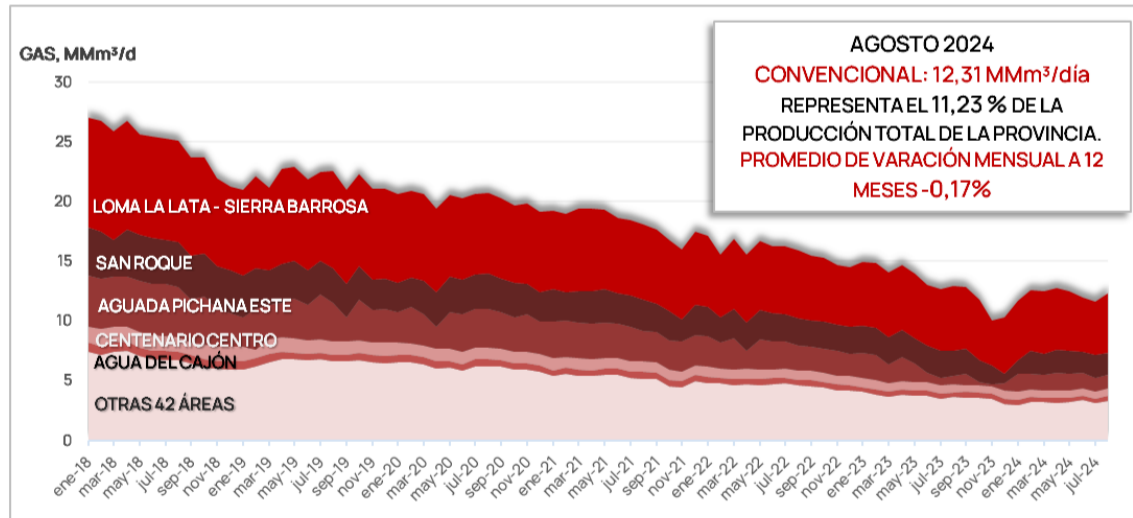


Participación por área

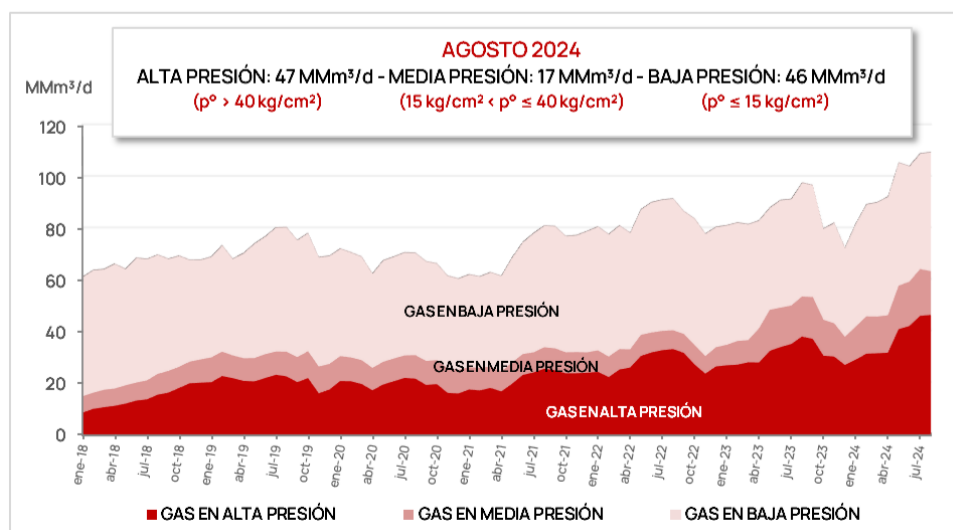


Producción bruta de reservorios convencionales

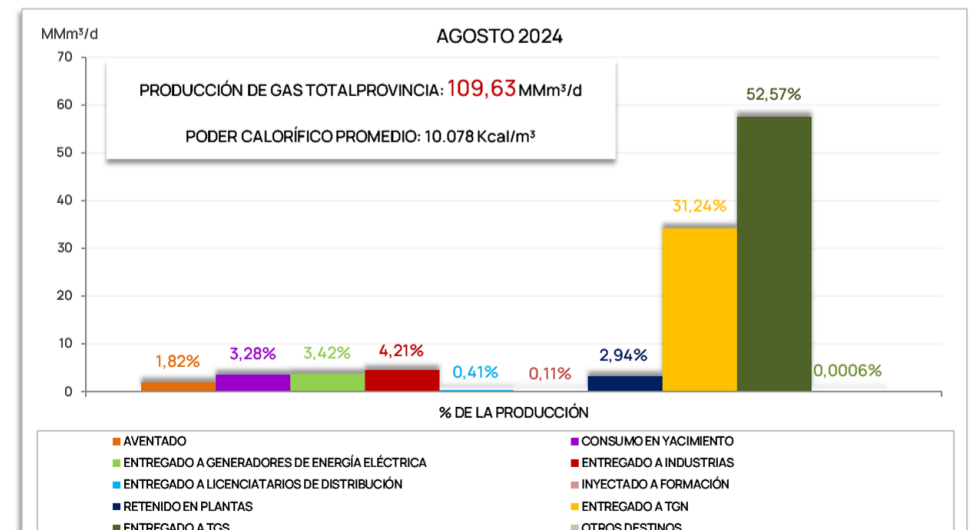
Áreas más productoras



Producción SESCO provincia del Neuquén



Balance del gas producido en la provincia del Neuquén



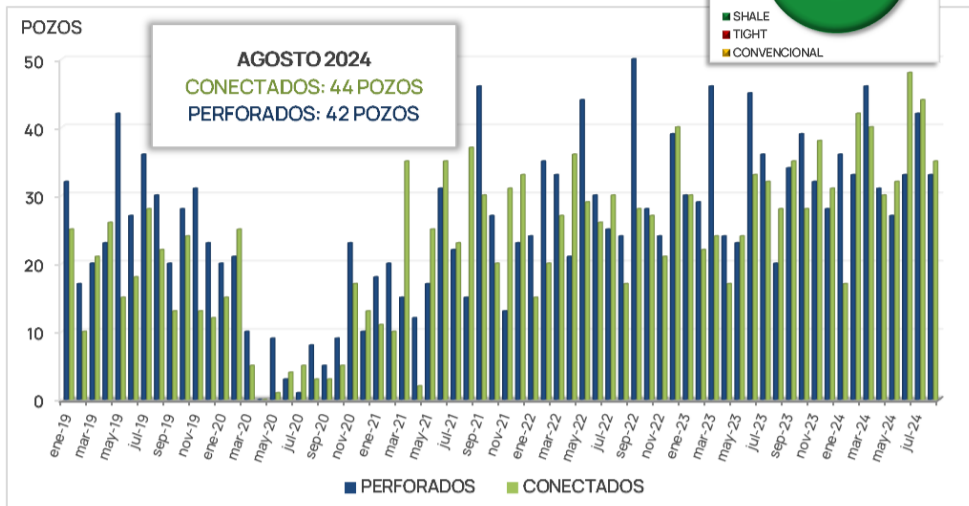
PRODUCCIÓN BRUTA DE HIDROCARBUROS AGOSTO 2024

Cantidad de Pozos

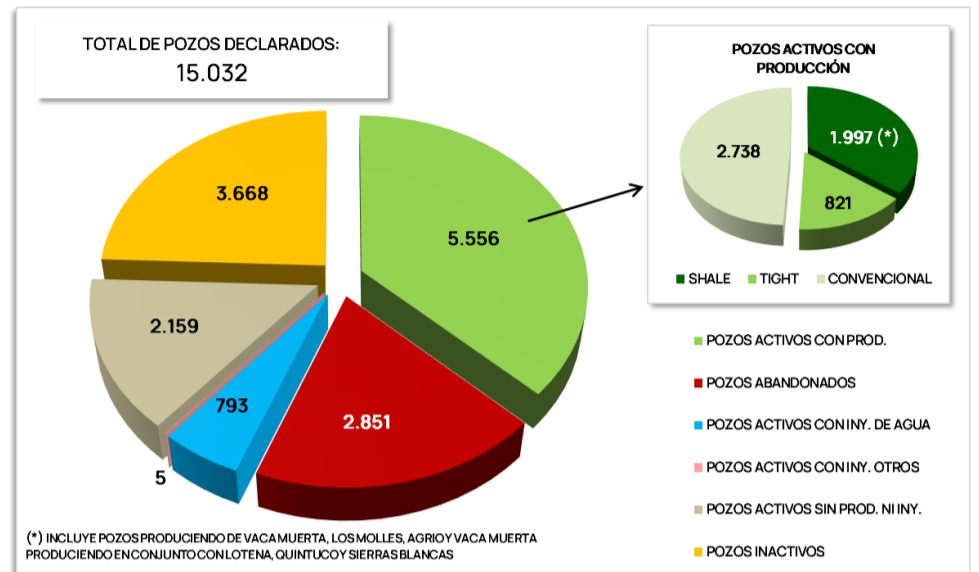
Fuente: Capítulo IV - Secretaría de Energía de Nación

Pozos perforados productores / Pozos conectados Provincia del Neuquén

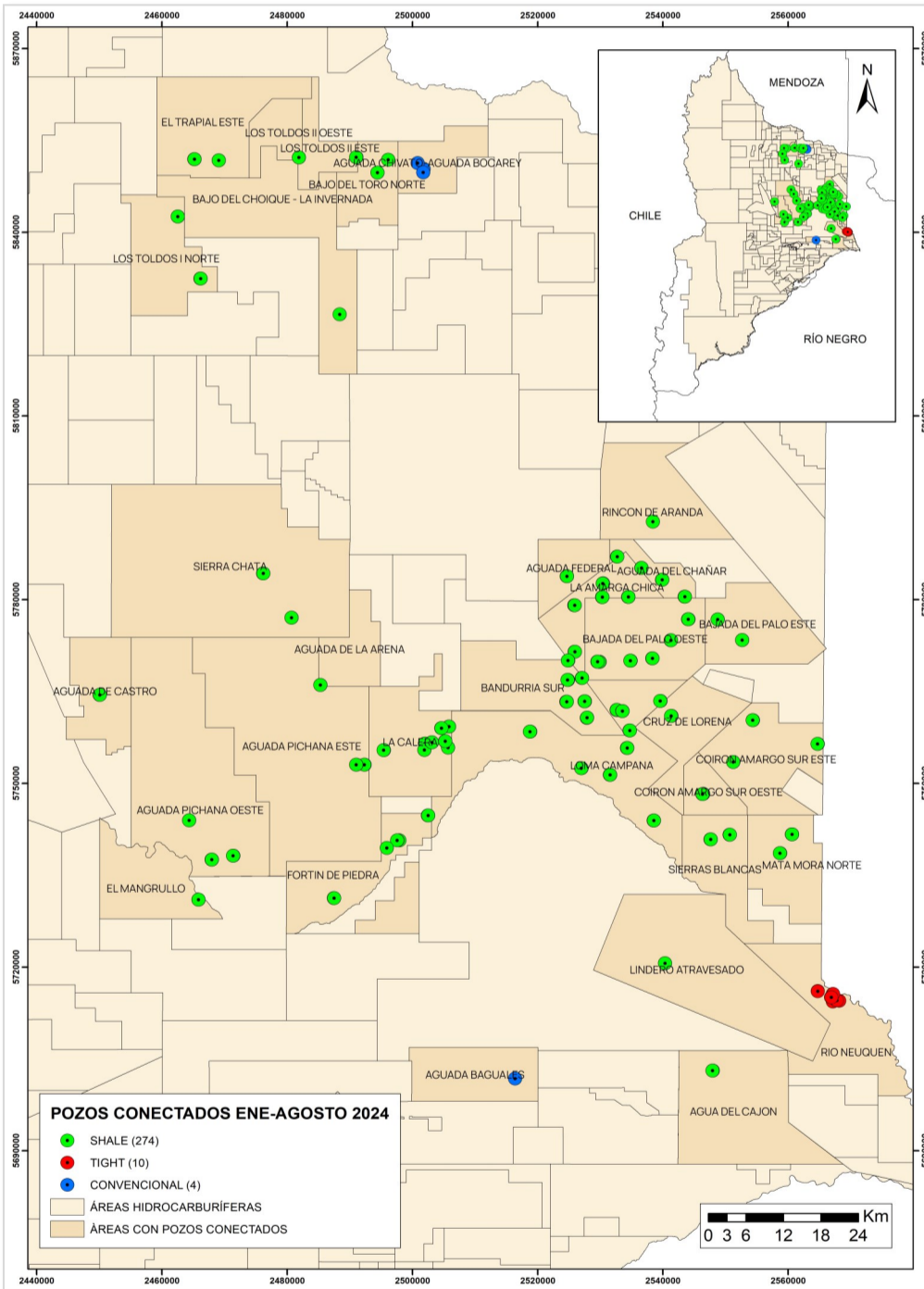
Fuente de pozos perforados: Dirección Gral. De Exploración y Explotación.



Cantidad de pozos declarados en Capítulo IV Provincia del Neuquén



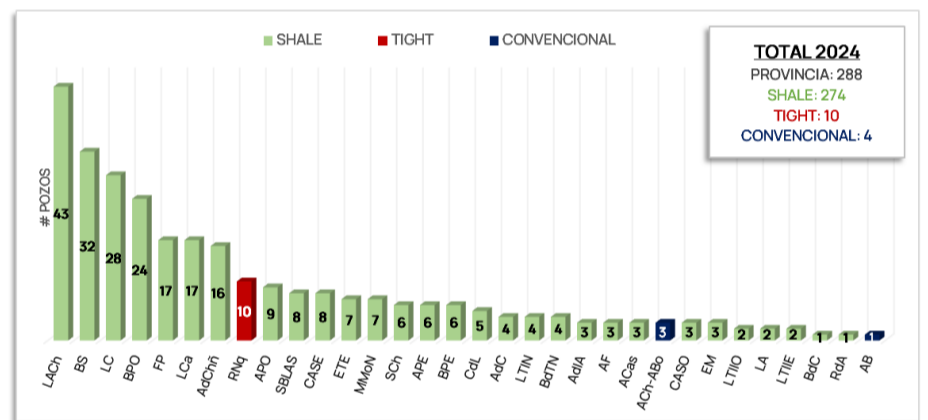
Pozos conectados de enero a agosto 2024 provincia del Neuquén



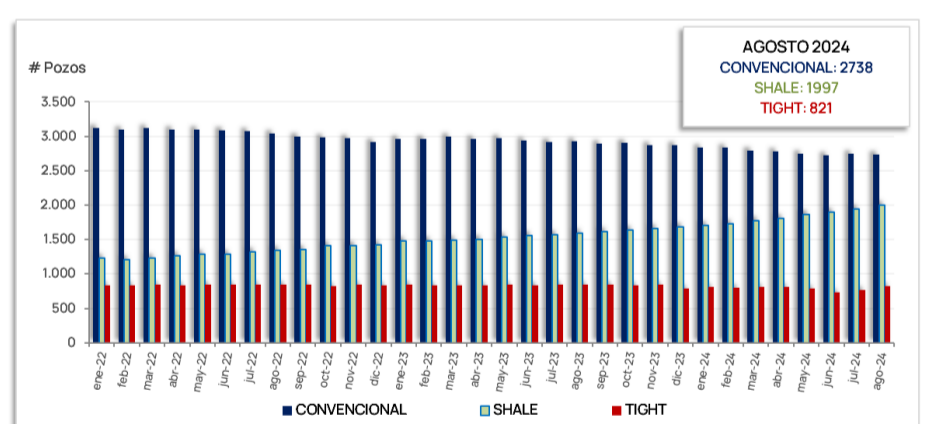
Pozos conectados provincia del Neuquén

ÁREA	AGUADA BAGUALES	COIRÓN AMARGO SURESTE	EL MANGRULLO	LA CALERA	COIRÓN AMARGO SUROESTE	BAJADA DEL PALO OESTE	BAJADA DEL PALO ESTE	AGUADA DEL CHAÑAR	BAJO DEL TORO NORTE	LA AMARGA CHICA	BANDURRIA SUR
POZOS CONECTADOS AGO-24	1 CONV	2 SHALE	3 SHALE	2 SHALE	2 SHALE	5 SHALE	3 SHALE	4 SHALE	2 SHALE	6 SHALE	5 SHALE

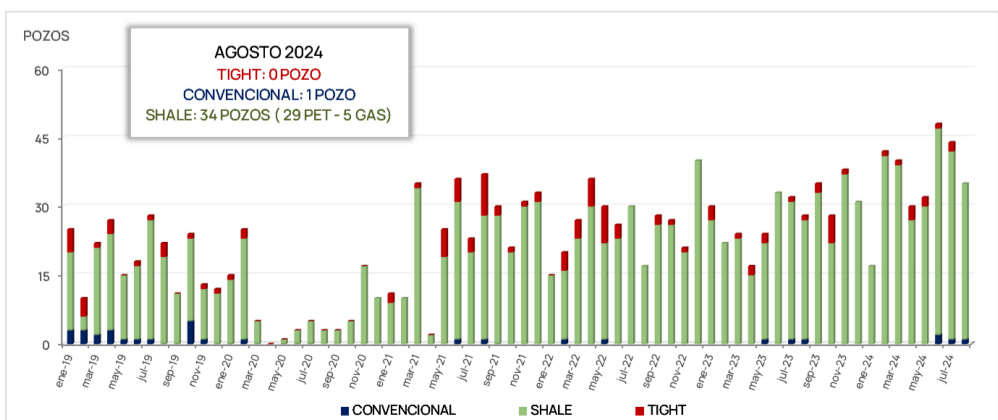
Pozos conectados de enero a agosto 2024 por área



Pozos con producción efectiva provincia del Neuquén



Pozos conectados provincia del Neuquén



REFERENCIAS

Agua del Cajón	AdC	Coiron Amargo Suroeste	CASO	Loma La Lata - SB	LLL-SB
Aguada Baguales	AB	Corralera Noreste	CoNe	Loma Montosa Oeste	LMO
Aguada Canepa	ACa	Corralera Sur	CoSu	Los Toldos II Este	LTII
Aguada del Chivato - AB	ACH-ABO	Cruz de Lorena	CdL	Los Toldos II Oeste	LTII
Aguada de Castro	ACas	Dadin	Dad	Los Toldos I Norte	LTIN
Aguada de la Arena	AdIA	El Mangrullo	EM	Los Toldos I Sur	LTIS
Aguada del Chañar	AdChñ	El Orejano	EOR	Mata Mora Norte	MMoN
Aguada Federal	AF	El Trapial Este	ETE	Neuquén del Medio	NDM
Aguada Pichana Este	APE	Entre Lomas	EL	Pampa de las Yeguas I	PDYI
Aguada Pichana Oeste	APO	Fortín de Piedra	FP	Parva Negra Este	PNE
Aguila Mora	AMOR	La Amarga Chica	LACH	Parva Negra Oeste	PNO
Al Norte de la Dorsal	AND	La Calera	LCa	Puesto Parada	PPar
Bajada de Añelo	BAñ	La Escalonada	LEsc	Puesto Silva Oeste	PSO
Bajada del Palo Este	BPE	La Ribera Bloque I	LRBI	Rincón de Aranda	RdA
Bajada del Palo Oeste	BPO	La Ribera Bloque II	LRBII	Rincón del Mangrullo	RDM
Bajo del Choique - LI	BdC	Las Manadas	LM	Rincón la Ceniza	RCZa
Bajo del Toro Norte	BdTN	Lindero Atravesado	LA	Río Neuquén	RNq
Bandurria Centro	BC	Loma Amarilla Sur	LoAmS	San Roque	SR
Bandurria Sur	BS	Loma Campana	LC	Señal Picada - PB	SP-PB
Ch. de la Sa. Negra	ChSN	Loma Jarillosa Este	LJE	Sierra Chata	SCh
Coiron Amargo Sur Este	CASE	Loma Jarillosa Este	LJE	Sierras Blancas	SBLAS