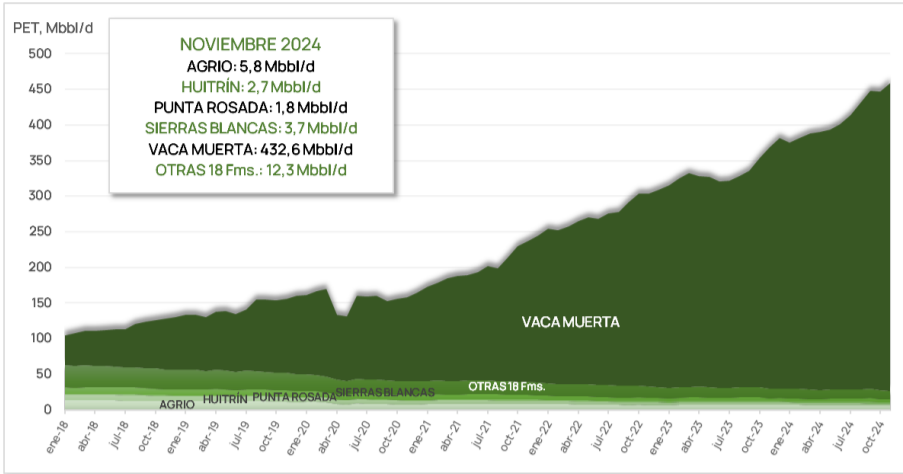


PRODUCCIÓN BRUTA DE HIDROCARBUROS NOVIEMBRE 2024

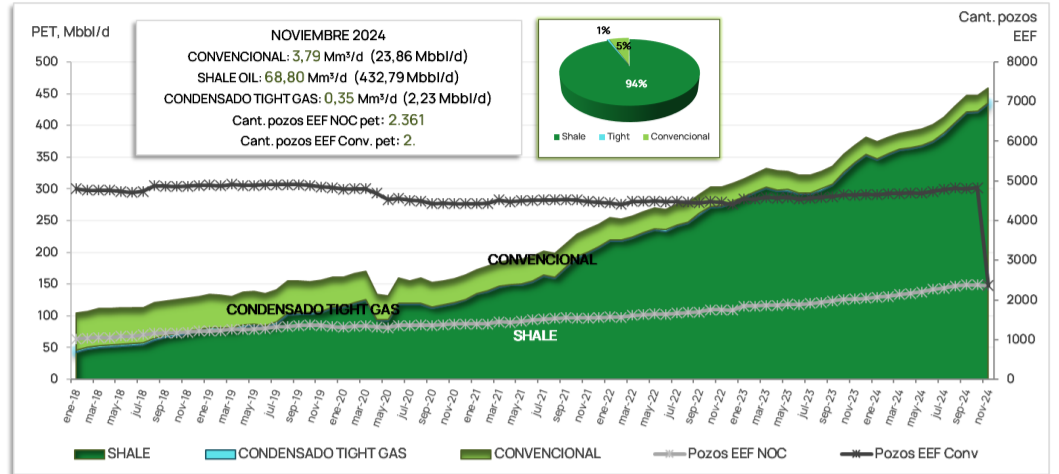
Producción bruta de PETRÓLEO

Fuente: Capítulo IV - Secretaría de Energía de Nación

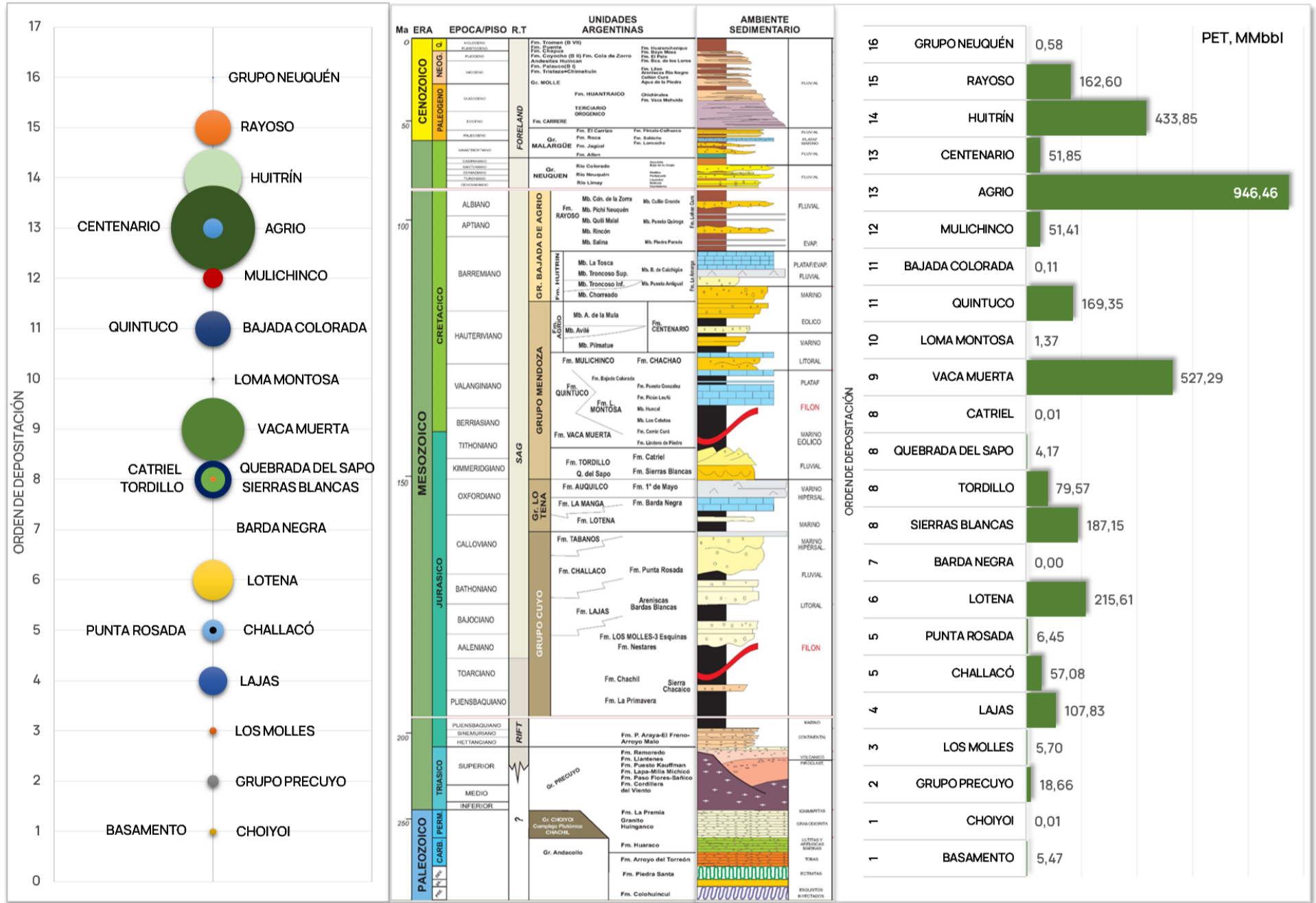
Producción bruta por formación provincia del Neuquén



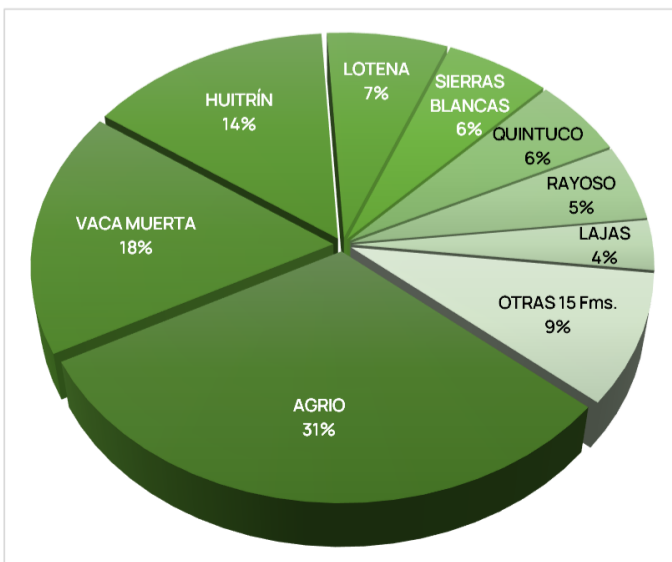
Producción bruta provincia del Neuquén



Producción bruta acumulada por formación provincia del Neuquén



Producción bruta acumulada por formación Provincia del Neuquén

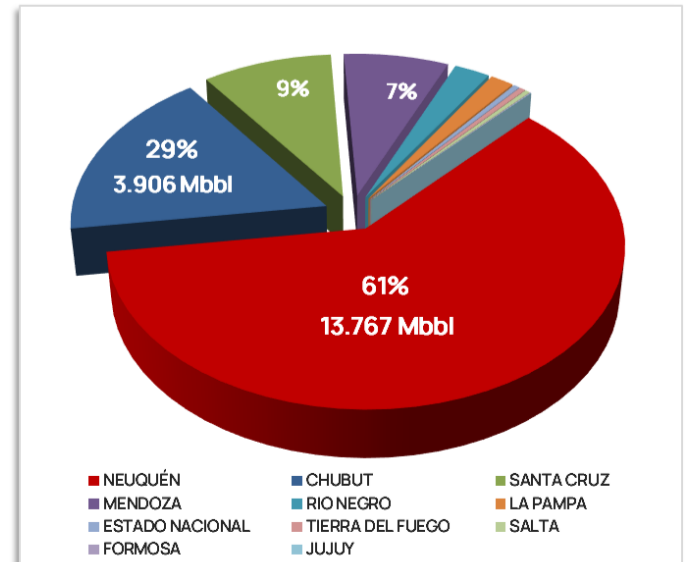


En el mes de noviembre de 2024 la producción de petróleo de la provincia de Neuquén fue de **458.891 bbl/d**, (72,96 Mm³/d), lo que representa un aumento del **2,55%** respecto al mes de octubre de 2024 y un nuevo récord en la historia de producción de la Provincia.

La variación se debe principalmente al incremento de producción en las áreas:

- Bandurria Sur (+4.817 bbl/d),
- Lindero Atravesado (+2.893 bbl/d),
- Loma La Lata - SB (+2.816 bbl/d) y
- La Calera (+2.711 bbl/d).

Producción bruta Argentina Porcentaje de participación por provincia



PRODUCCIÓN BRUTA DE HIDROCARBUROS NOVIEMBRE 2024

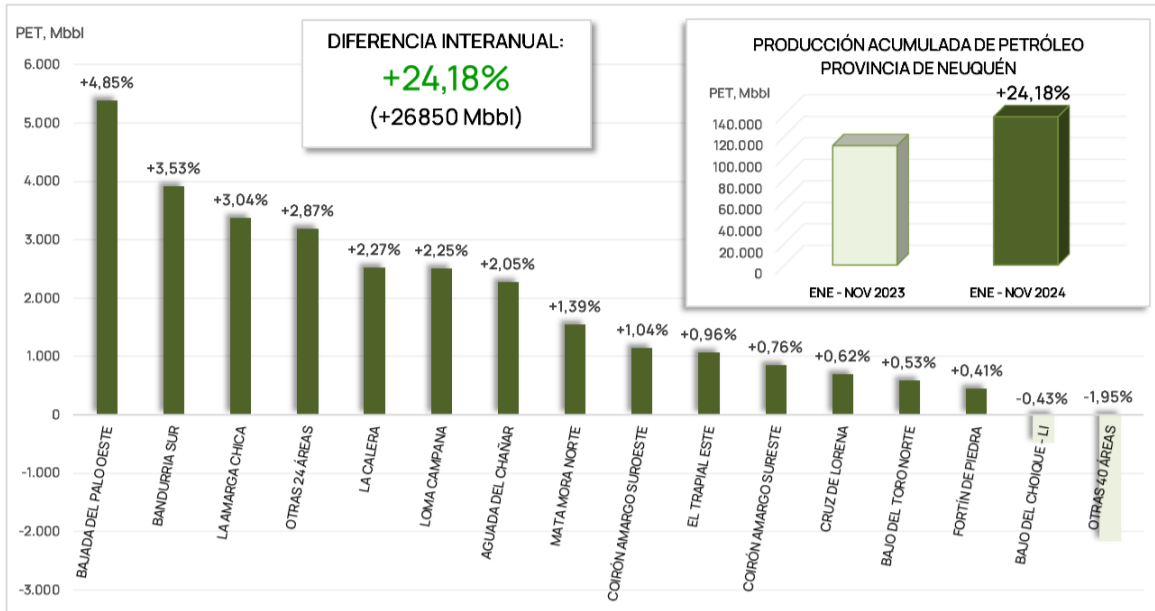
Producción bruta de PETRÓLEO

Fuente: Capítulo IV - Secretaría de Energía de Nación

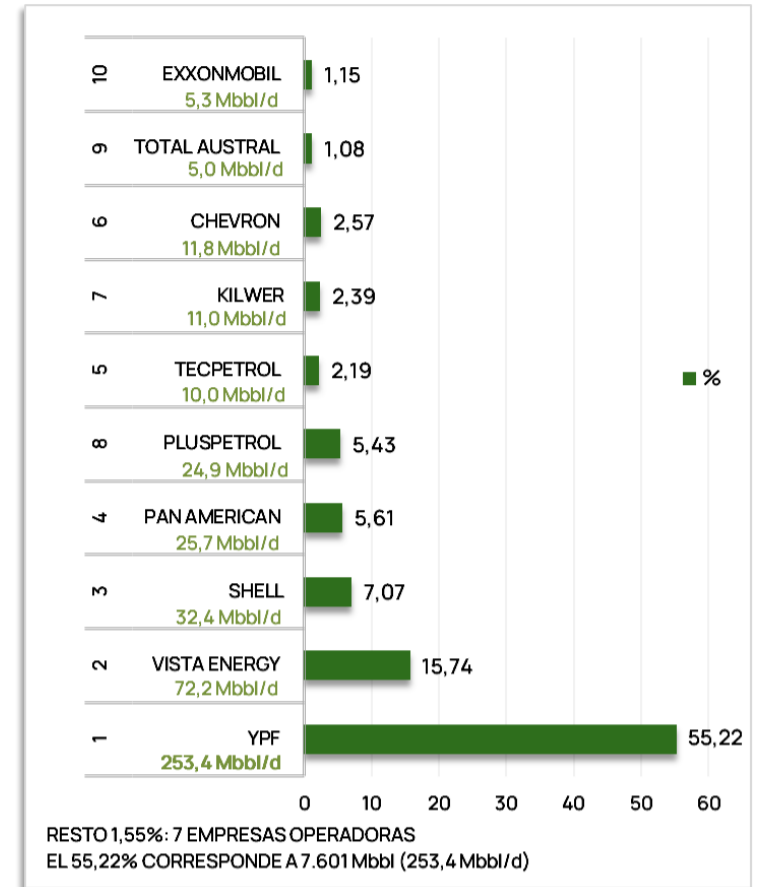
Diferencia interanual

Producción bruta acumulada de enero a noviembre 2024

Contribución por área

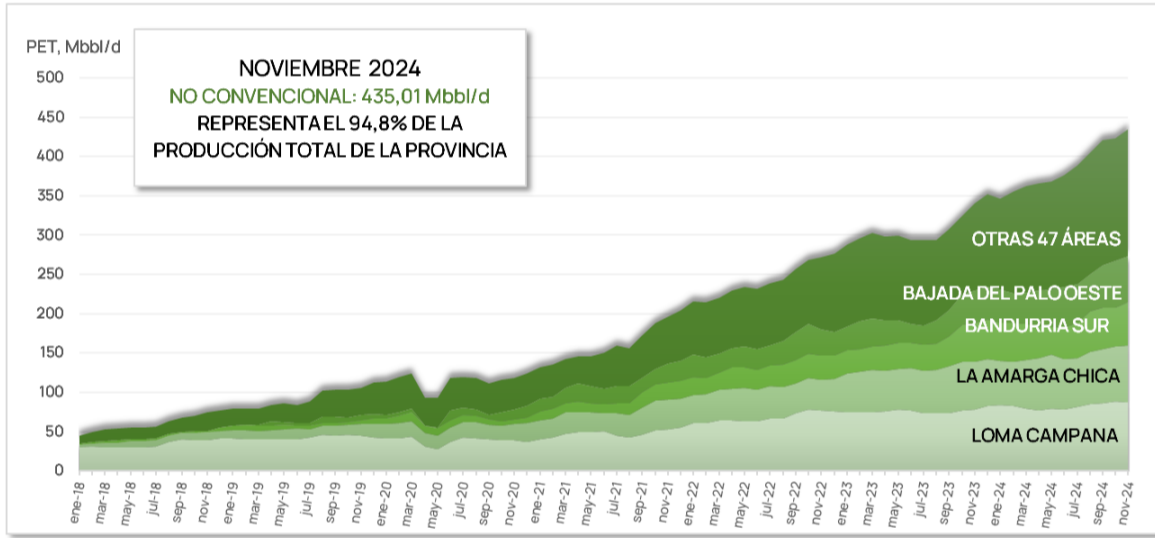


Participación por empresa operadora



Producción bruta de reservorios no convencionales

Áreas más productoras

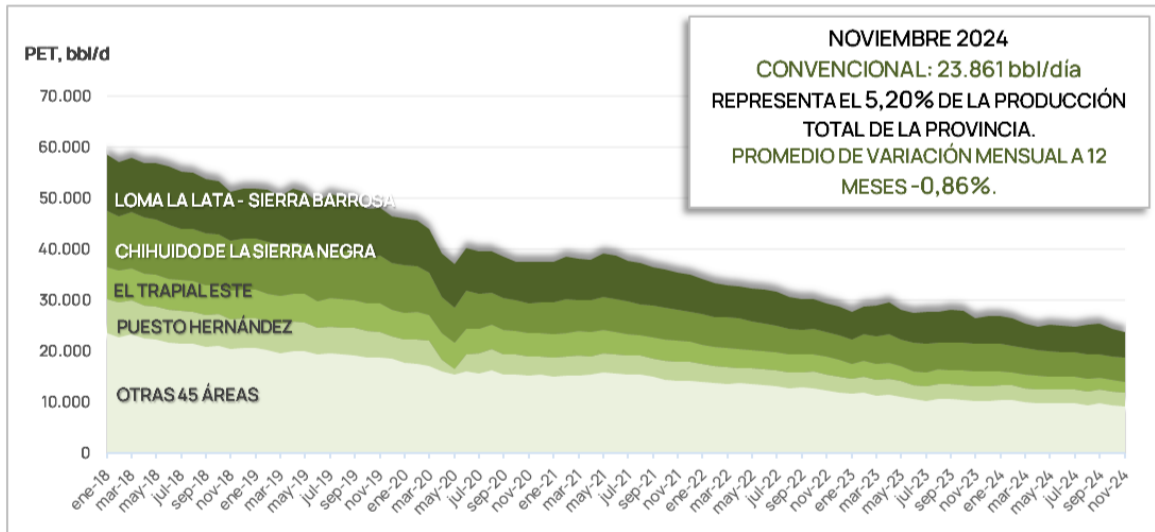


Participación por área

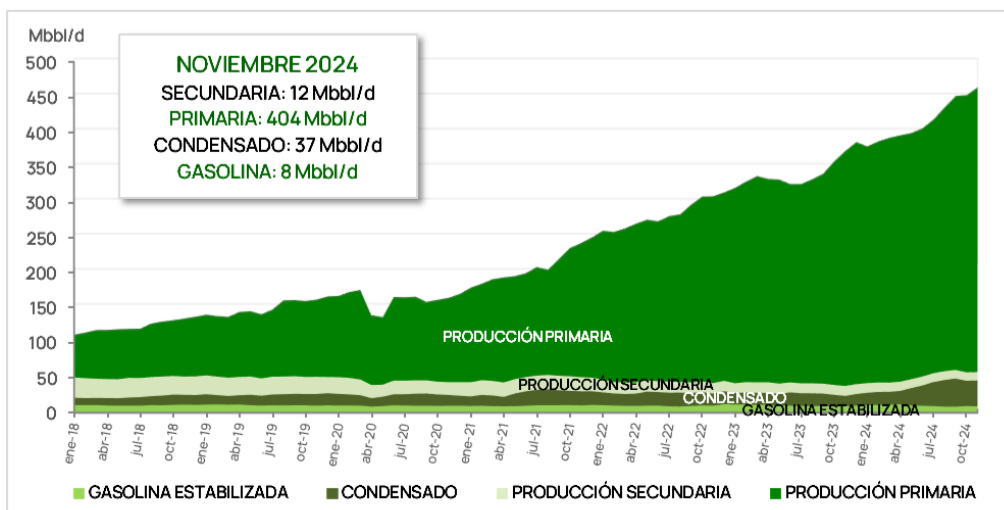


Producción bruta de reservorios convencionales

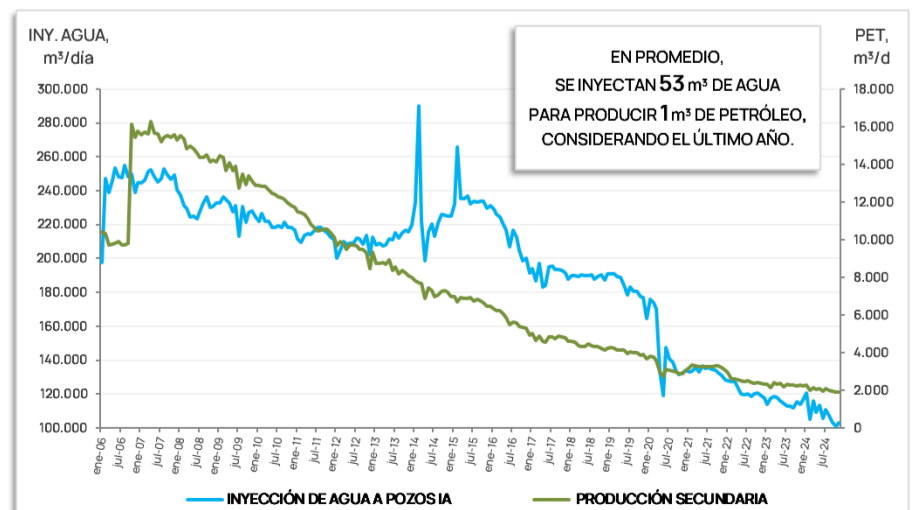
Áreas más productoras



Producción SESCO provincia del Neuquén



Inyección de agua / Recuperación secundaria

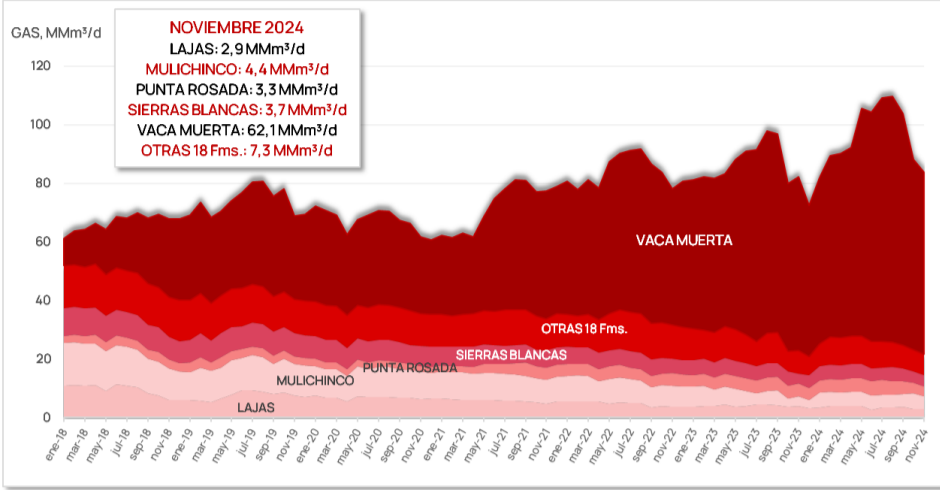


PRODUCCIÓN BRUTA DE HIDROCARBUROS NOVIEMBRE 2024

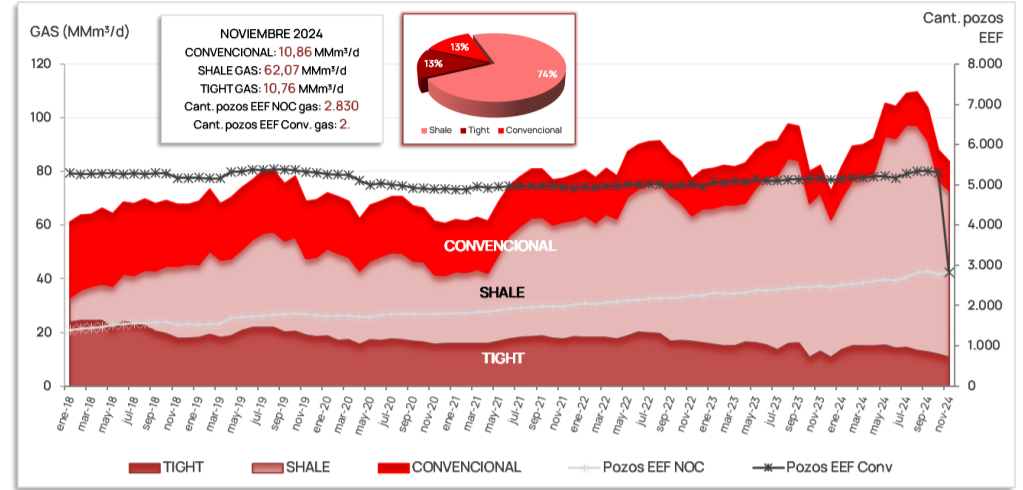
Producción bruta de GAS

Fuente: Capítulo IV - Secretaría de Energía de Nación

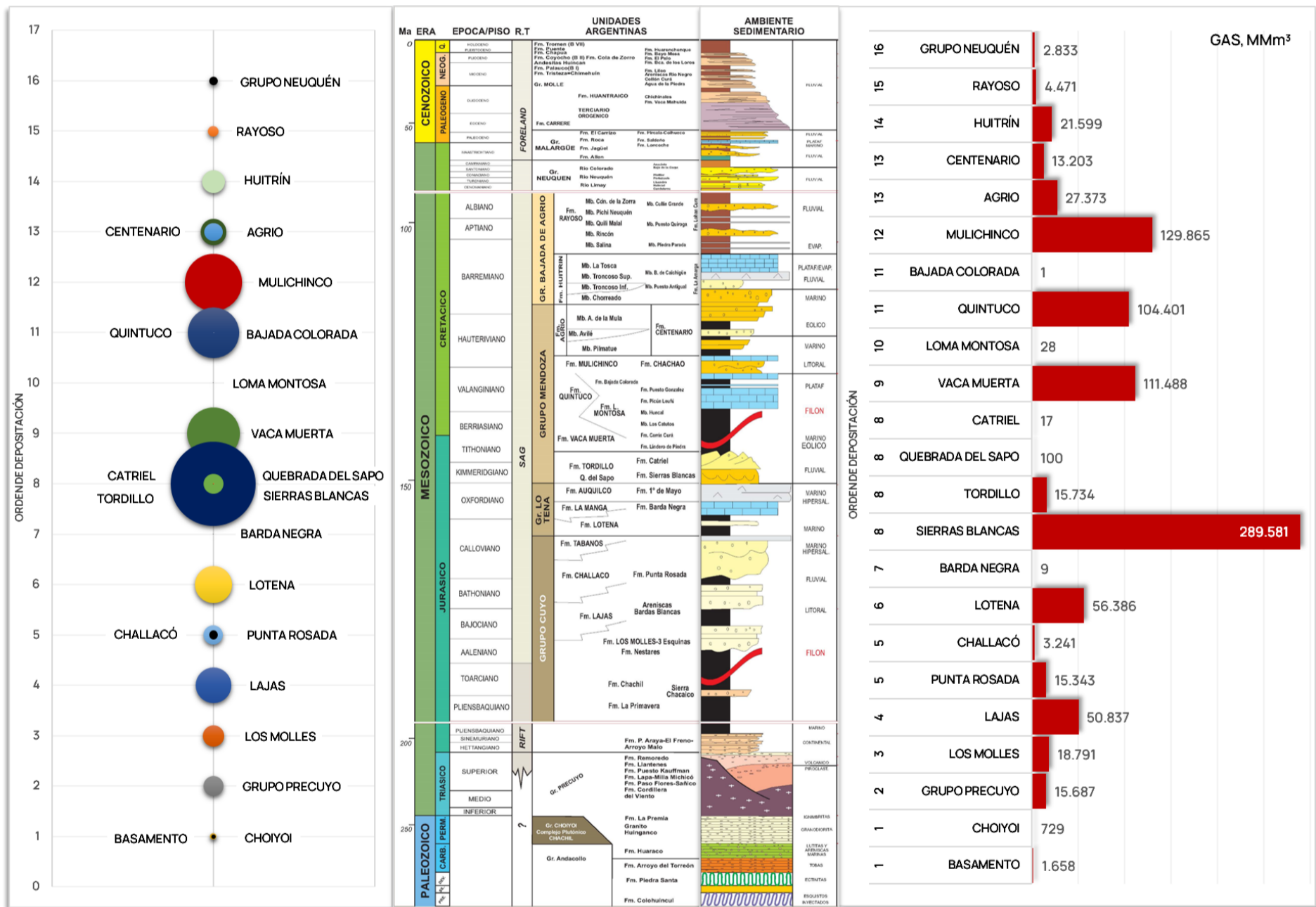
Producción bruta por formación provincia del Neuquén



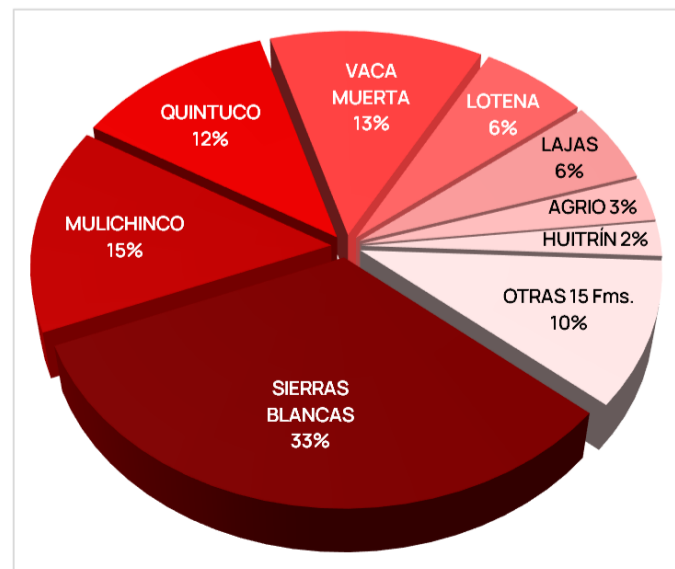
Producción bruta provincia del Neuquén



Producción bruta acumulada por formación provincia del Neuquén



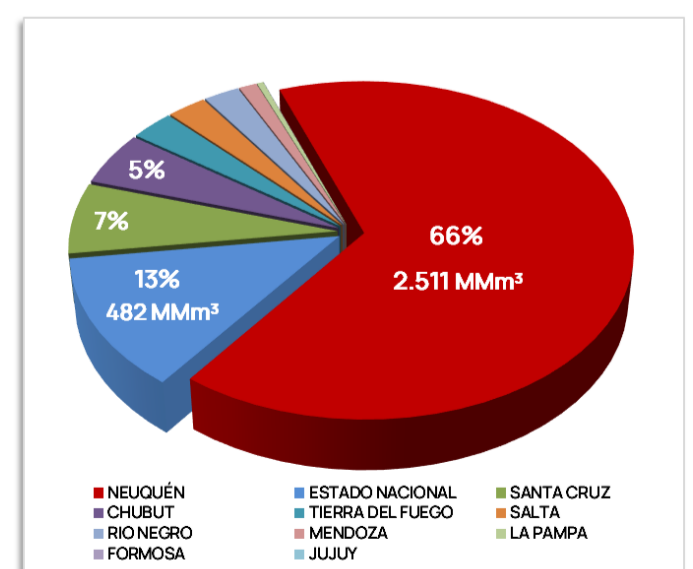
Producción bruta acumulada por formación Provincia del Neuquén



En el mes de noviembre de 2024 la producción de gas de la Provincia fue de **83,7 MMm³/d**, lo que representa una caída del **4,95%** respecto al mes de octubre de 2024. Sin embargo, en comparación con el mes de noviembre de 2023 se produjo un **1,79%** más.

La variación se debe principalmente a la caída de producción en las áreas:
 Fortín de Piedra (-2,38 MMm³/d),
 Aguada de la Arena (-1,45 MMm³/d),
 Río Neuquén (-0,61 MMm³/d) y
 Aguada Pichana Este (-0,58 MMm³/d).

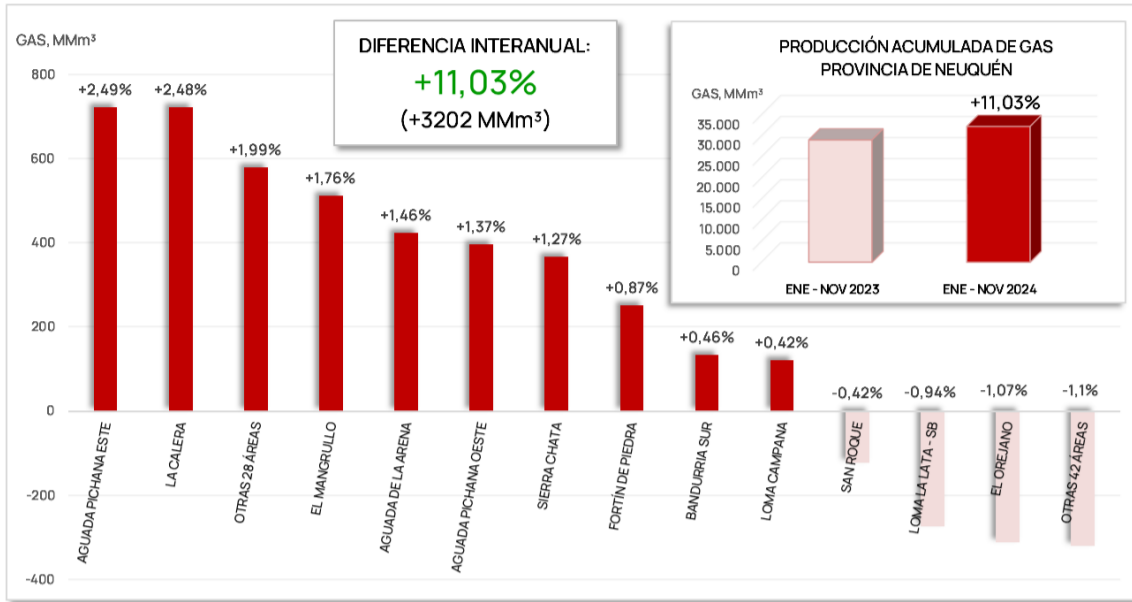
Producción bruta Argentina Porcentaje de participación por provincia



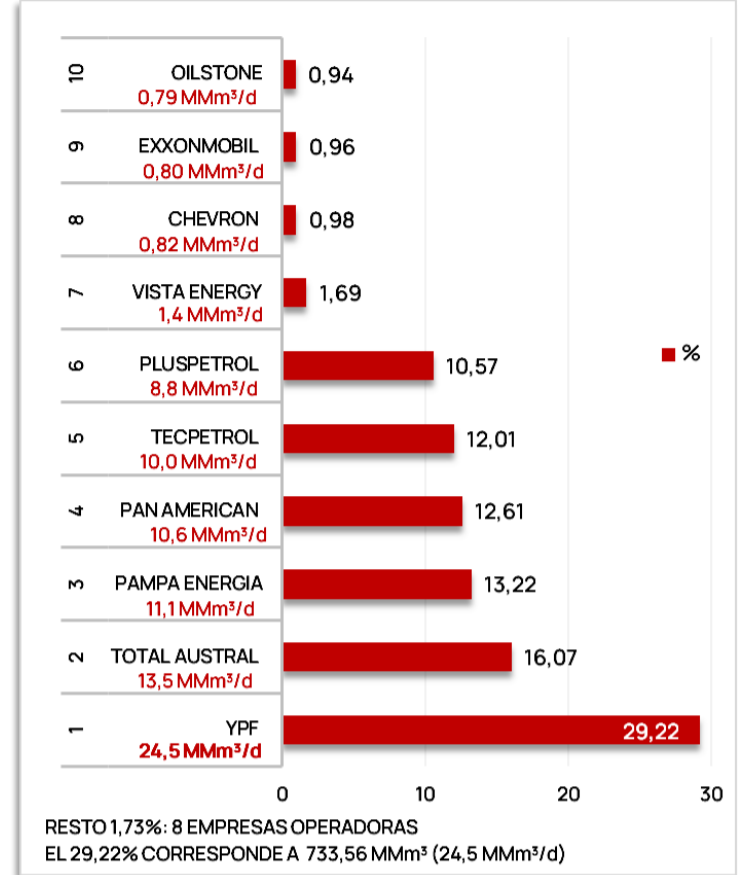
Diferencia interanual

Producción bruta acumulada de enero a noviembre 2024

Contribución por área

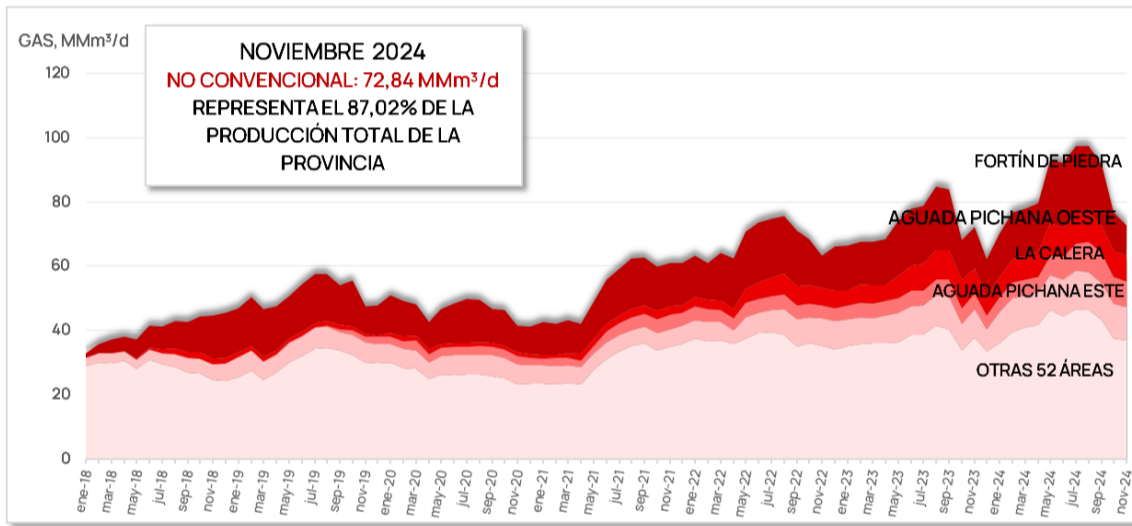


Participación por empresa operadora

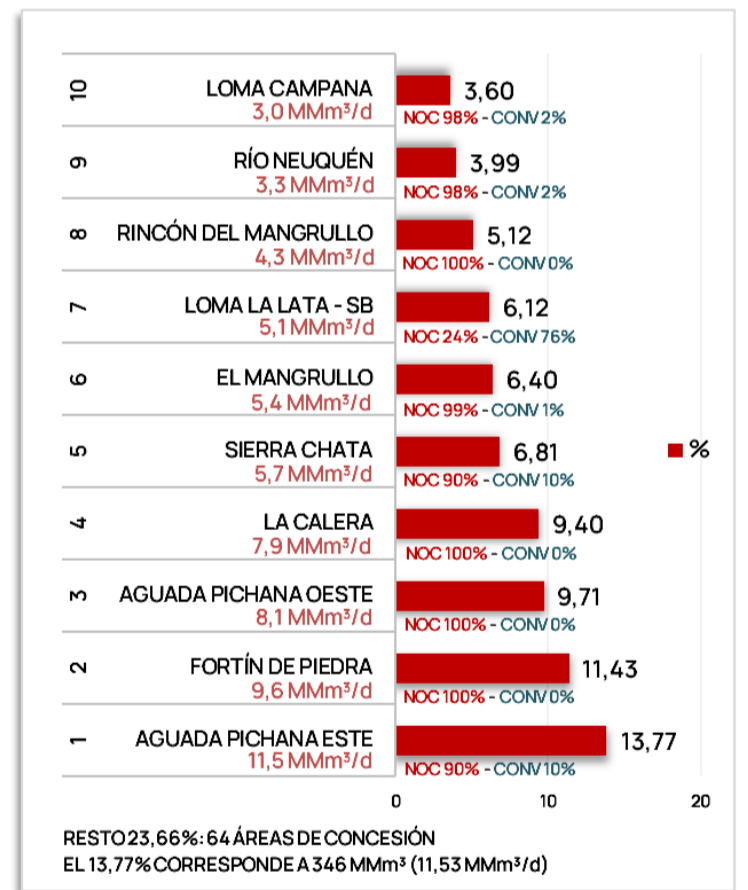


Producción bruta de reservorios no convencionales

Áreas más productoras

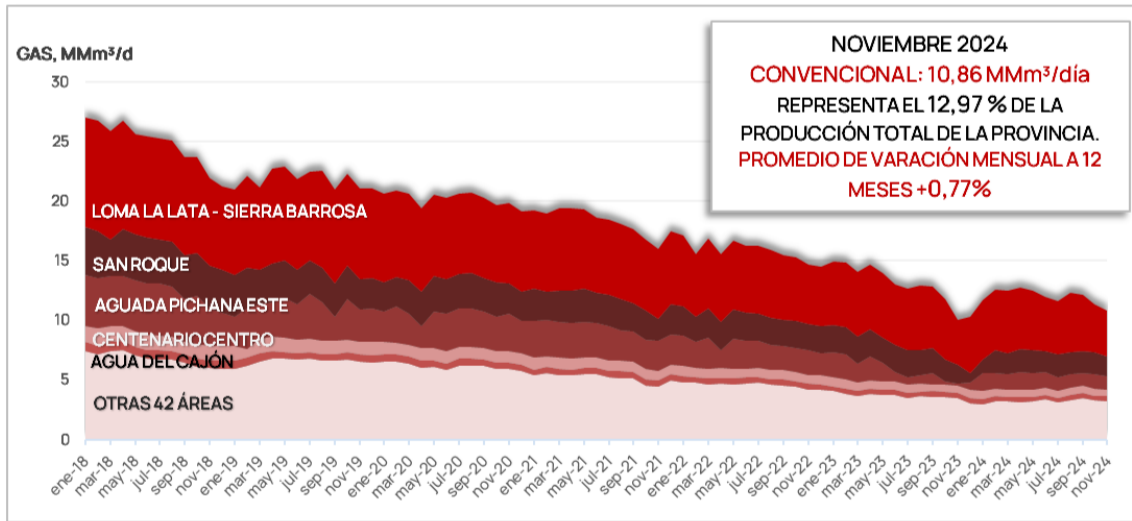


Participación por área

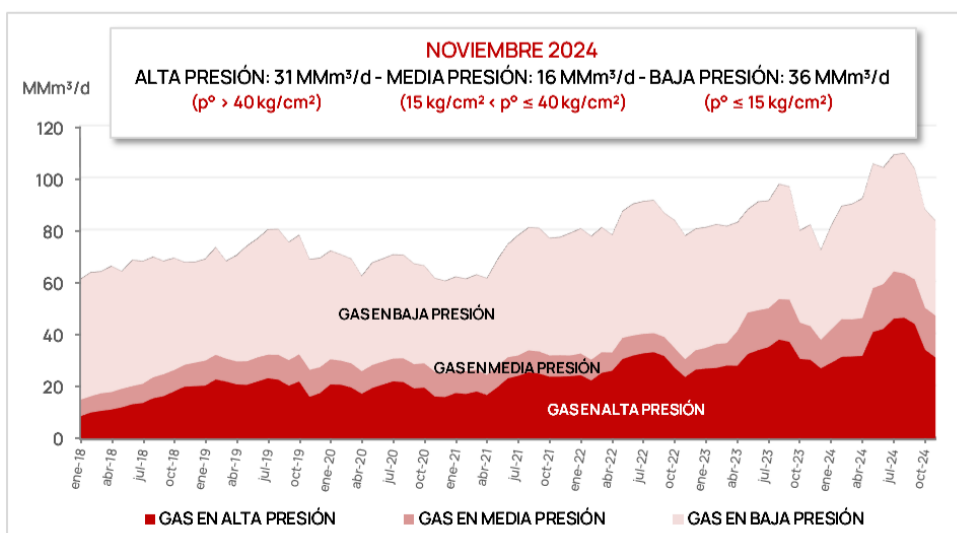


Producción bruta de reservorios convencionales

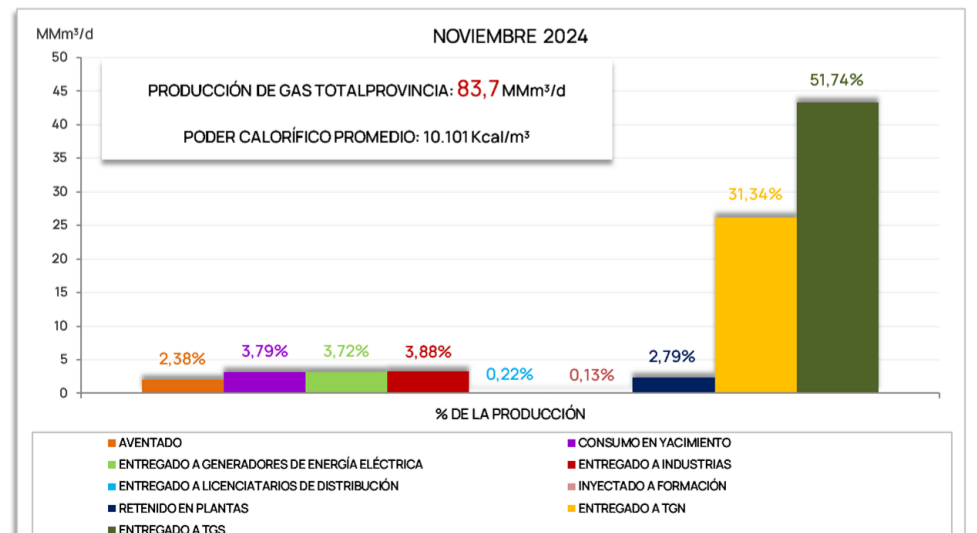
Áreas más productoras



Producción SESCO provincia del Neuquén

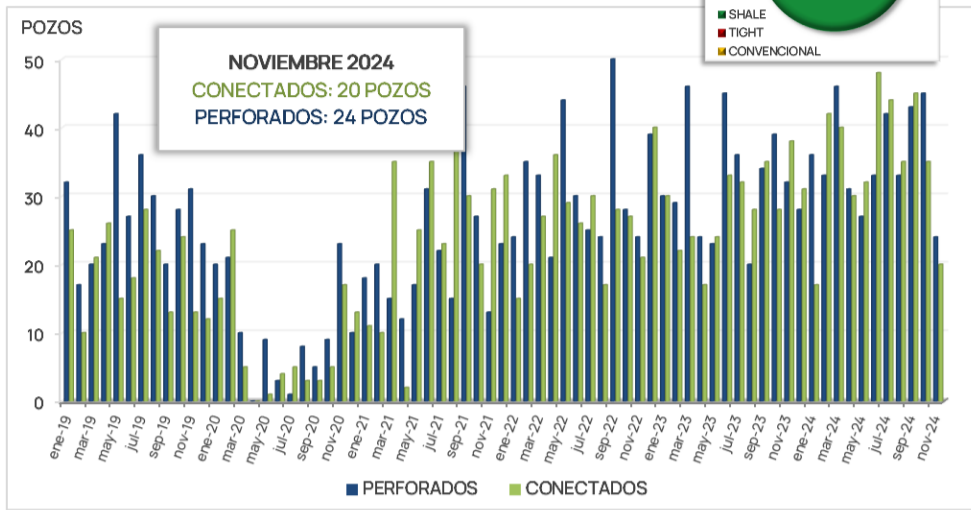


Balance del gas producido en la provincia del Neuquén

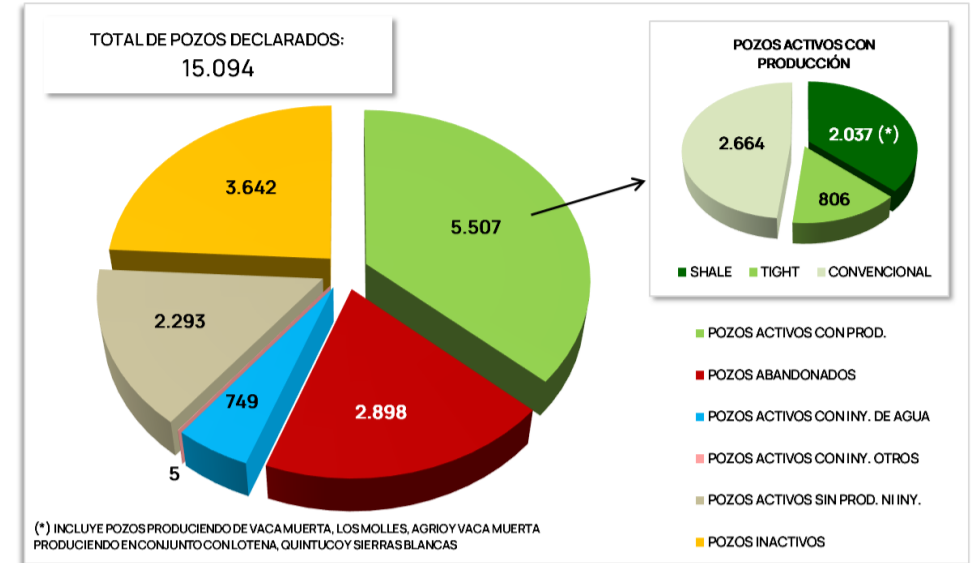


Pozos perforados productores / Pozos conectados Provincia del Neuquén

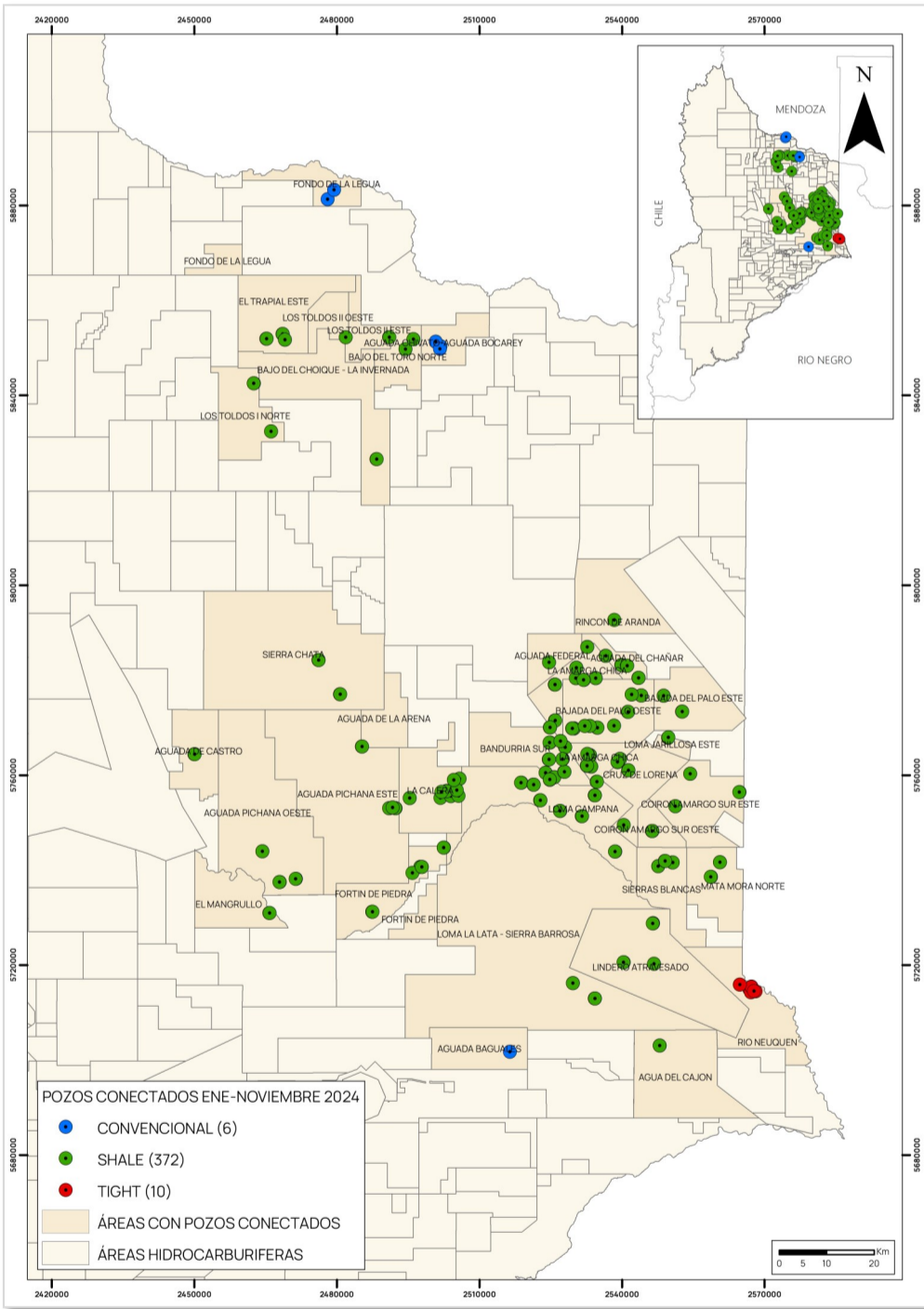
Fuente de pozos perforados: Dirección Gral. De Exploración y Explotación.



Cantidad de pozos declarados en Capítulo IV Provincia del Neuquén



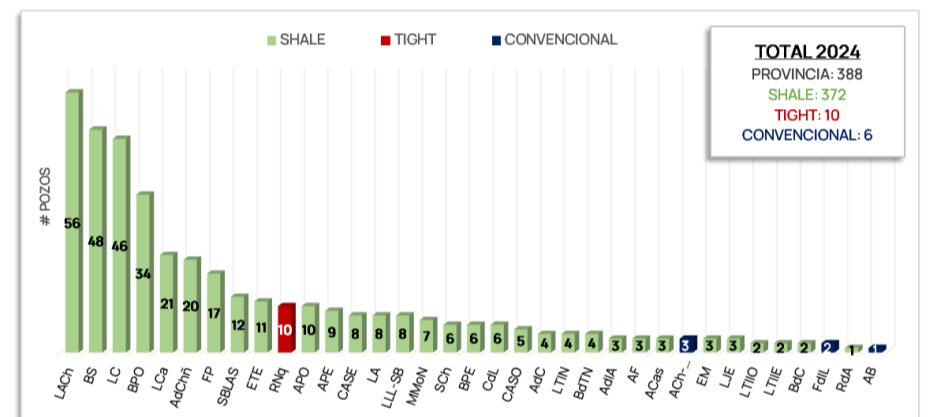
Pozos conectados de enero a noviembre 2024 provincia del Neuquén



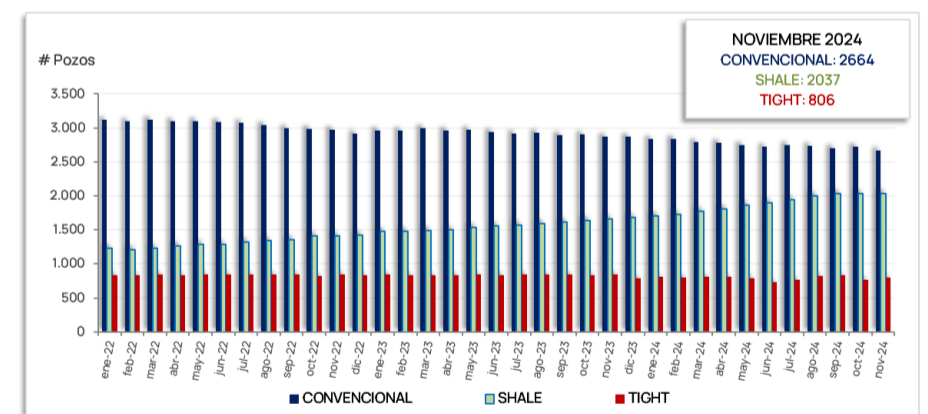
Pozos conectados provincia del Neuquén

ÁREA	FONDO DE LA LEGUA	BAJADA DEL PALO OESTE	AGUADA DEL CHAÑAR	BANDURRIA SUR
POZOS CONECTADOS NOV-24	1 CONV	3 SHALE	4 SHALE	12 SHALE

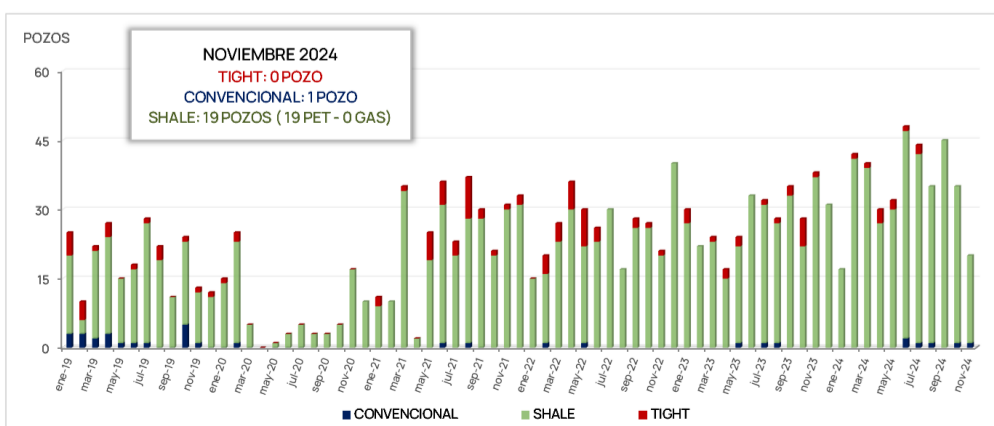
Pozos conectados de enero a noviembre 2024 por área



Pozos con producción efectiva provincia del Neuquén



Pozos conectados provincia del Neuquén



REFERENCIAS

Agua del Cajón	AdC	Corralera Noreste	CoNe	Loma Montosa Oeste	LMO
Aguada Baguales	AB	Corralera Sur	CoSu	Los Toldos II Este	LTIIE
Aguada Canepa	ACa	Cruz de Lorena	CdL	Los Toldos II Oeste	LTIIO
Aguada del Chivato - AB	ACH-ABo	Dadín	Dad	Los Toldos I Norte	LTIN
Aguada de Castro	ACas	El Mangrullo	EM	Los Toldos I Sur	LTIS
Aguada de la Arena	AdIA	El Orejano	EOr	Mata Mora Norte	MMoN
Aguada del Chañar	AdChñ	El Trapial Este	ETE	Neuquén del Medio	NdM
Aguada Federal	AF	Entre Lomas	EL	Pampa de las Yeguas I	PDYI
Aguada Pichana Este	APE	Fondo de la Legua	FdIL	Parva Negra Este	PNE
Aguada Pichana Oeste	APo	Fortín de Piedra	FP	Parva Negra Oeste	PNO
Agua Mora	AMOR	La Amarga Chica	LACH	Puesto Parada	PPar
Al Norte de la Dorsal	AND	La Calera	LCA	Puesto Silva Oeste	PSO
Bajada de Añelo	BAñ	La Escalonada	LEsc	Rincón de Aranda	RdA
Bajada del Palo Este	BPE	La Ribera Bloque I	LRBI	Rincón del Mangrullo	RDM
Bajada del Palo Oeste	BPO	La Ribera Bloque II	LRBII	Rincón la Ceniza	RCza
Bajo del Choique - LI	BdC	Las Manadas	LM	Río Neuquén	RNq
Bajo del Toro Norte	BdTN	Lindero Atravesado	LA	San Roque	SR
Bandurria Centro	BC	Loma Amarilla Sur	LoAmS	Señal Picada - PB	SP-PB
Bandurria Sur	BS	Loma Campana	LC	Sierra Chata	SCh
Ch. de la Sa. Negra	ChSN	Loma Jarillosa Este	LJE	Sierras Blancas	SBLAS
Coiron Amargo SurEste	CASE	Loma Jarillosa Oeste	LJO		
Coiron Amargo Suroeste	CASO	Loma La Lata - SB	LLL-SB		