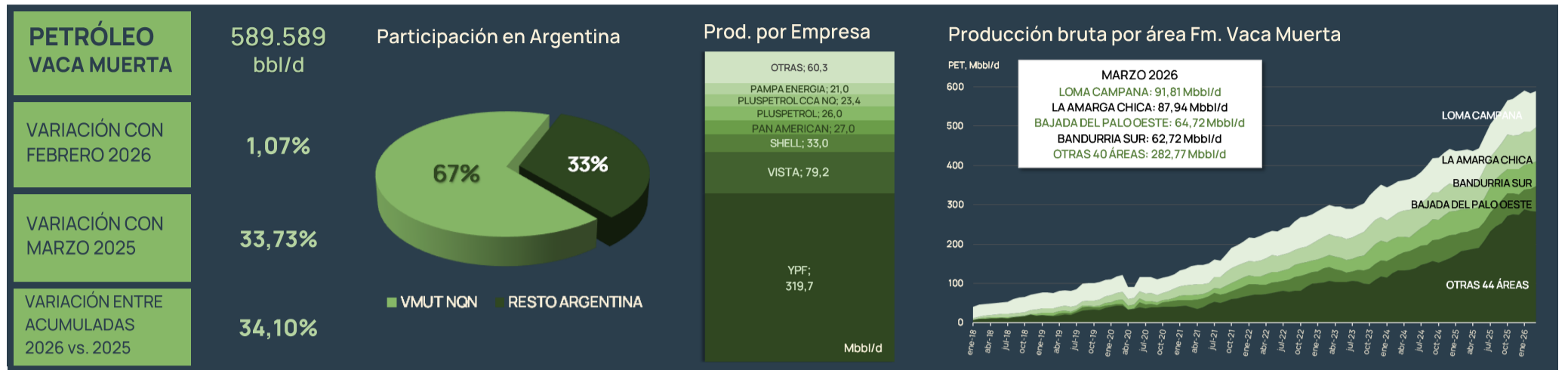


PRODUCCIÓN BRUTA DE HIDROCARBUROS MARZO 2026

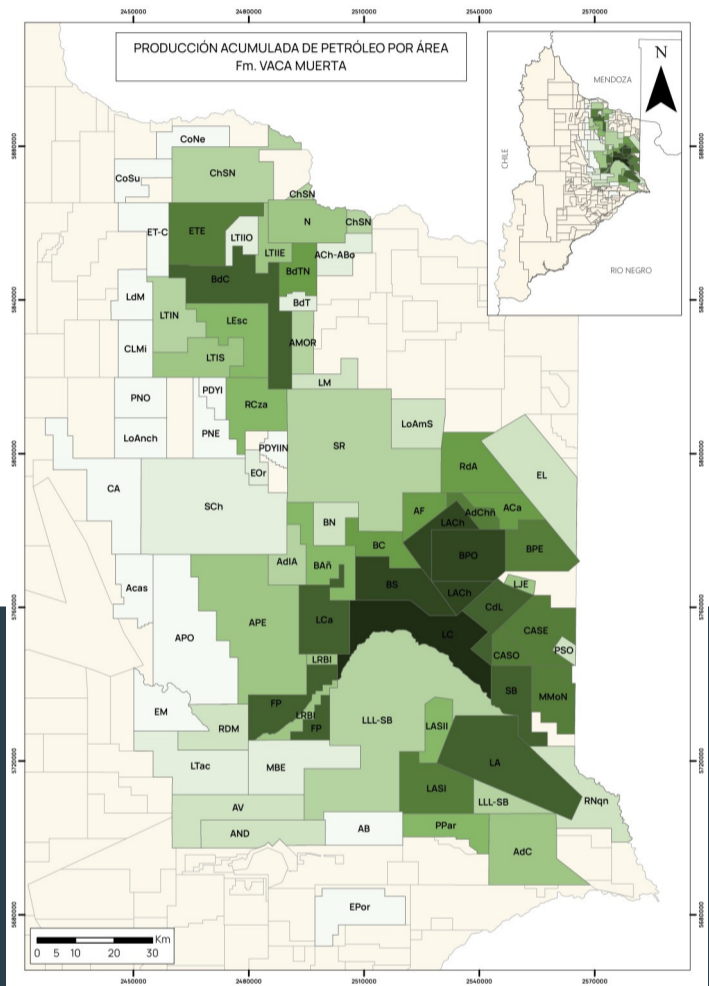
FORMACIÓN VACA MUERTA SHALE

Producción bruta de PETRÓLEO

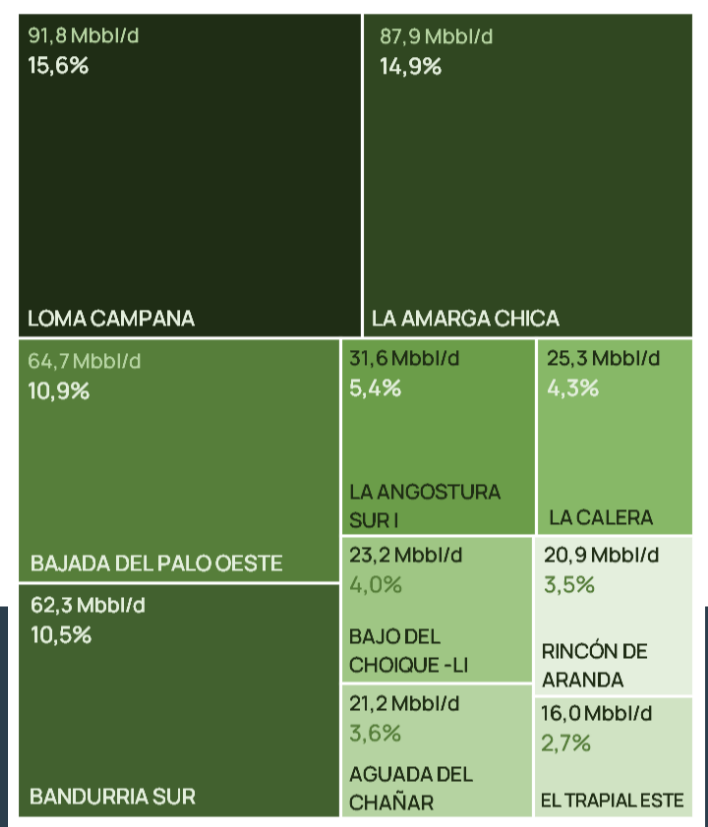
Fuente: Capítulo IV - Secretaría de Energía de Nación



Producción acumulada por área Fm. Vaca Muerta

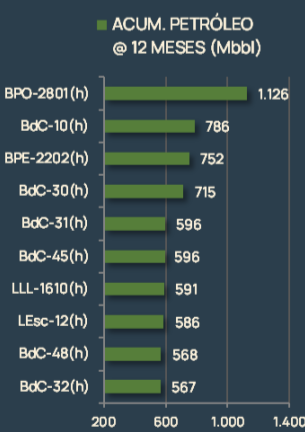


Ranking de prod. mensual por área Fm. Vaca Muerta

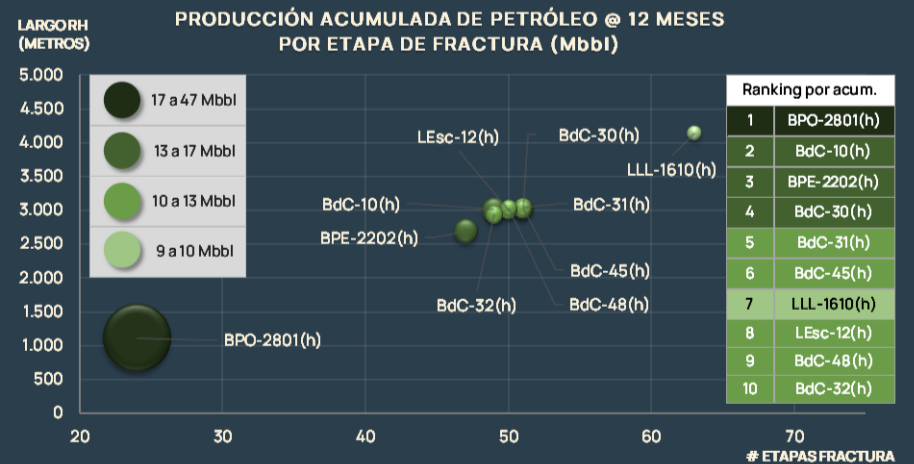


Ranking de pozos por producción acumulada a 12 meses Fm. Vaca Muerta

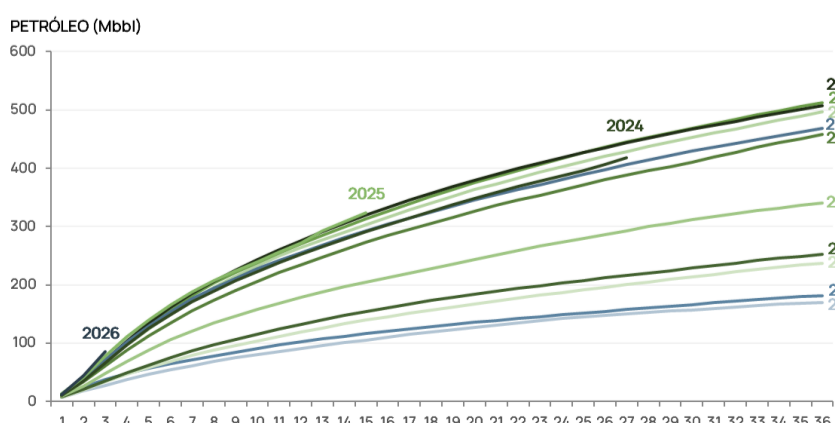
Ranking	EMPRESA	ÁREA	POZO	LARGO RH (m)	EF	AÑO INICIO PERF.	AÑO INICIO PROD.
1	VISTA	BPO	VIS.Nq.BPO-2801(h)	1.116	24	2.023	2.024
2	PLUSPETROL CCA NQN	BdC	XOM.Nq.BdC-10(h)	3.014	49	2.019	2.021
3	VISTA	BPE	VIS.Nq.BPE-2202(h)	2.690	47	2.023	2.023
4	PLUSPETROL CCA NQN	BdC	XOM.Nq.BdC-30(h)	3.024	51	2.021	2.025
5	PLUSPETROL CCA NQN	BdC	XOM.Nq.BdC-31(h)	3.038	51	2.020	2.025
6	PLUSPETROL CCA NQN	BdC	XOM.Nq.BdC-45(h)	3.033	51	2.019	2.022
7	YPF	LC	YPF.Nq.LLL-1610(h)	4.145	63	2.019	2.022
8	VMUT INVERSIONES	LEsc	TAU.Nq.LEsc-12(h)	3.000	50	2.024	2.024
9	PLUSPETROL CCA NQN	BdC	XOM.Nq.BdC-48(h)	3.032	50	2.019	2.022
10	PLUSPETROL CCA NQN	BdC	XOM.Nq.BdC-32(h)	2.938	49	2.020	2.025



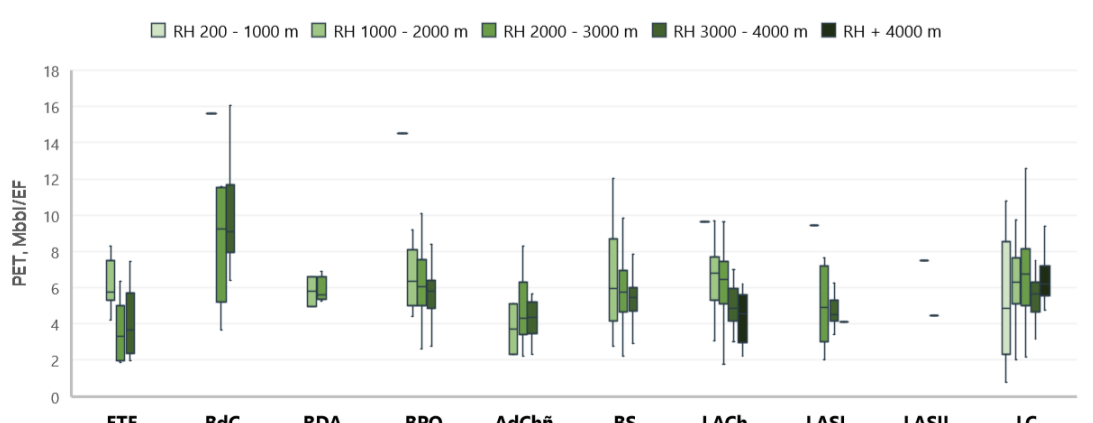
Producción acumulada por etapa de fractura



Productividad promedio por pozo horizontal según año de conexión



Rangos de prod. Acum. a 12 meses por etapa de fractura, según largo de rama horizontal

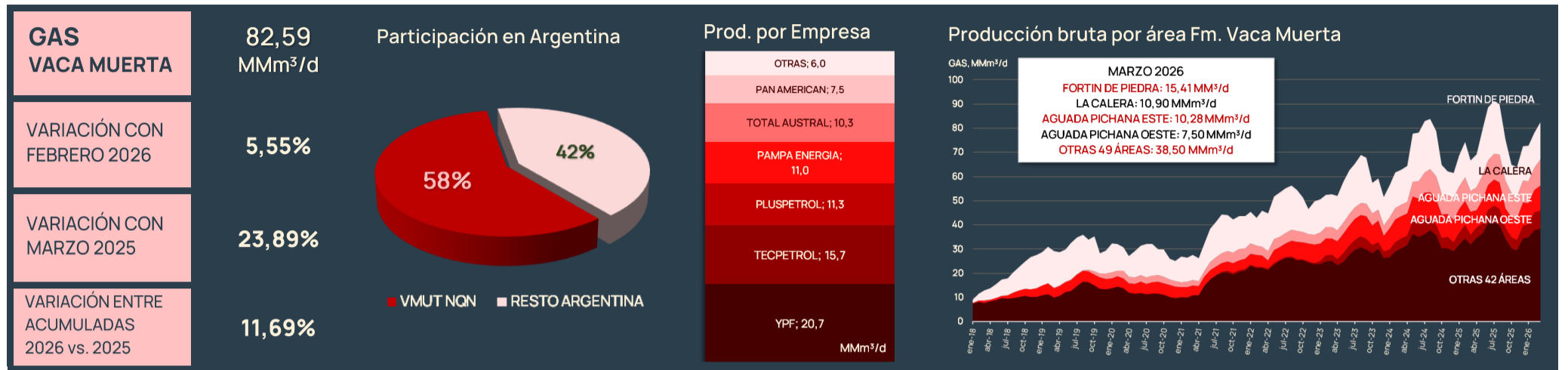


PRODUCCIÓN BRUTA DE HIDROCARBUROS MARZO 2026

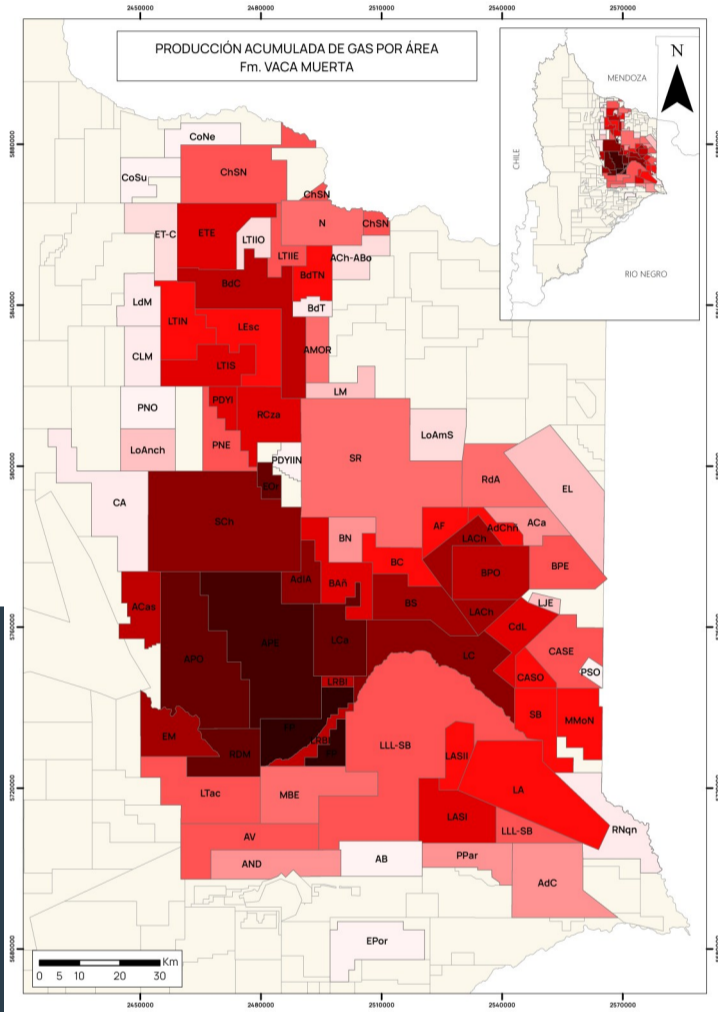
FORMACIÓN VACA MUERTA SHALE

Producción bruta de GAS

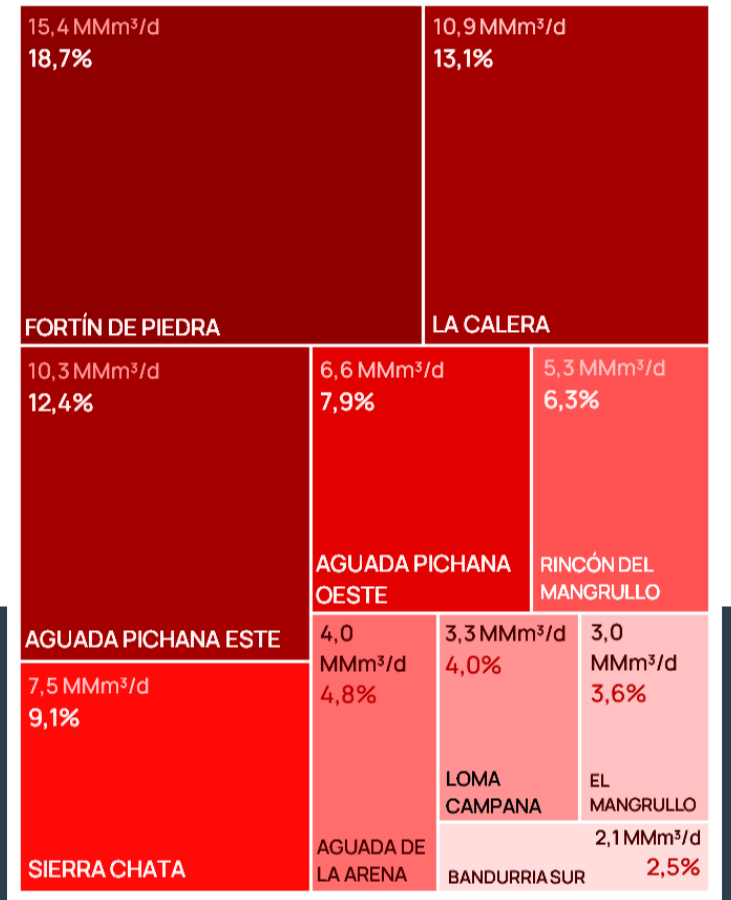
Fuente: Capítulo IV - Secretaría de Energía de Nación



Producción acumulada por área Fm. Vaca Muerta




Ranking de prod. mensual por área Fm. Vaca Muerta

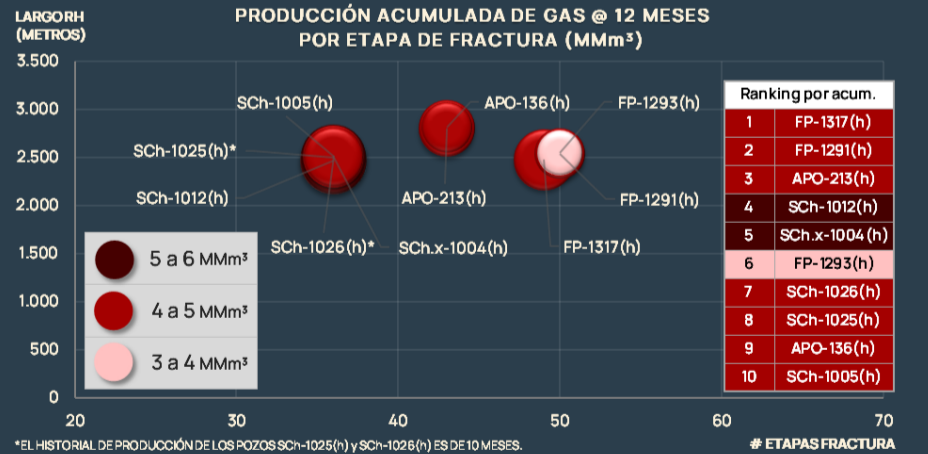


Ranking de pozos por producción acumulada a 12 meses Fm. Vaca Muerta

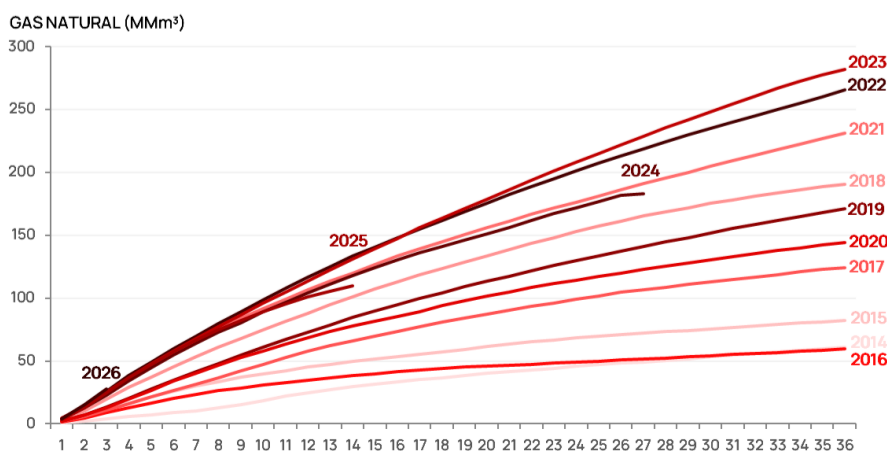
EMPRESA	ÁREA	POZO	LARGO RH (m)	EF	AÑO INICIO PERF.	AÑO INICIO PROD.	
1	TECPETROL	FP	TPT.Nq.FP-1317(h)	2.475	49	2.019	2.021
2	TECPETROL	FP	TPT.Nq.FP-1291(h)	2.536	50	2.018	2.021
3	PAN AMERICAN	APO	PAE.Nq.APO-213(h)	2.800	43	2.024	2.025
4	PAMPA ENERGIA	SCh	PAM.Nq.SCh-1012(h)	2.466	36	2.023	2.024
5	PAMPA ENERGIA	SCh	PBE.Nq.SCh.x-1004(h)	2.500	36	2.019	2.021
6	TECPETROL	FP	TPT.Nq.FP-1293(h)	2.544	50	2.018	2.021
7	PAMPA ENERGIA	SCh	PAM.Nq.SCh-1026(h)	2.513	36	2.025	2.025
8	PAMPA ENERGIA	SCh	PAM.Nq.SCh-1025(h)	2.502	36	2.025	2.025
9	PAN AMERICAN	APO	PAE.Nq.APO-136(h)	2.810	43	2.024	2.025
10	PAMPA ENERGIA	SCh	PAM.Nq.SCh-1005(h)	2.505	36	2.022	2.022



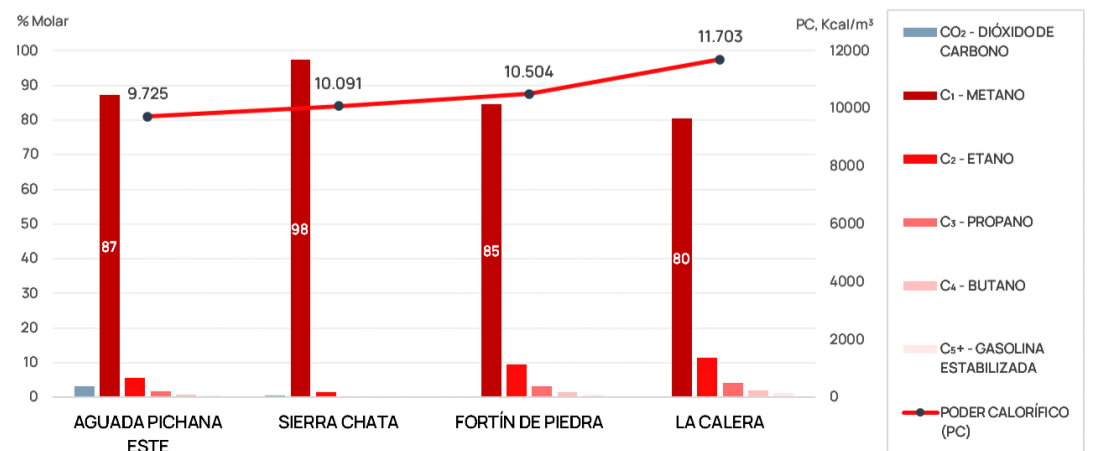
Producción acumulada por etapa de fractura

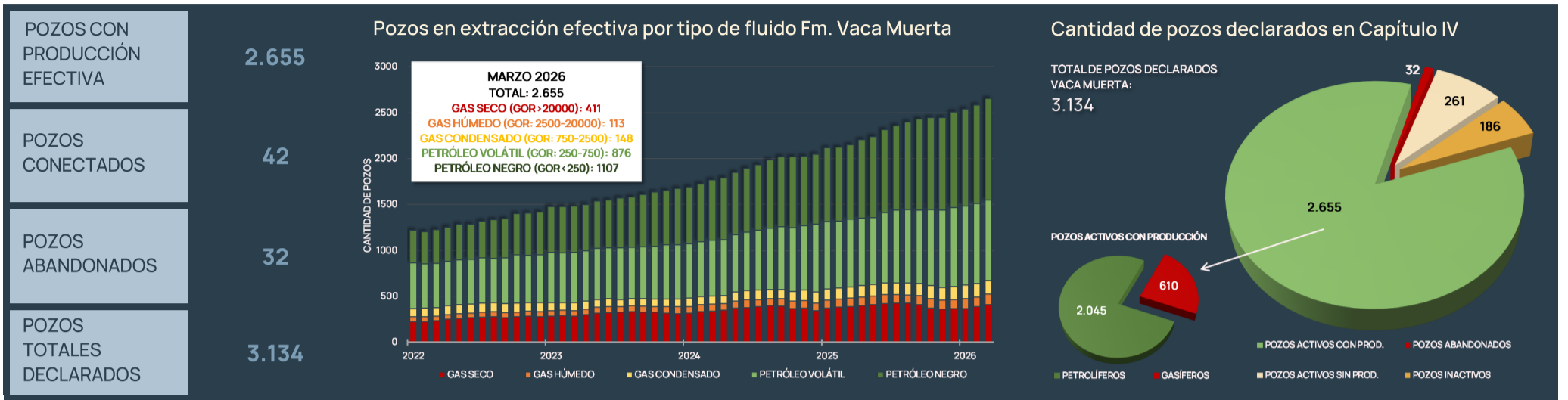


Productividad promedio por pozo horizontal según año de conexión

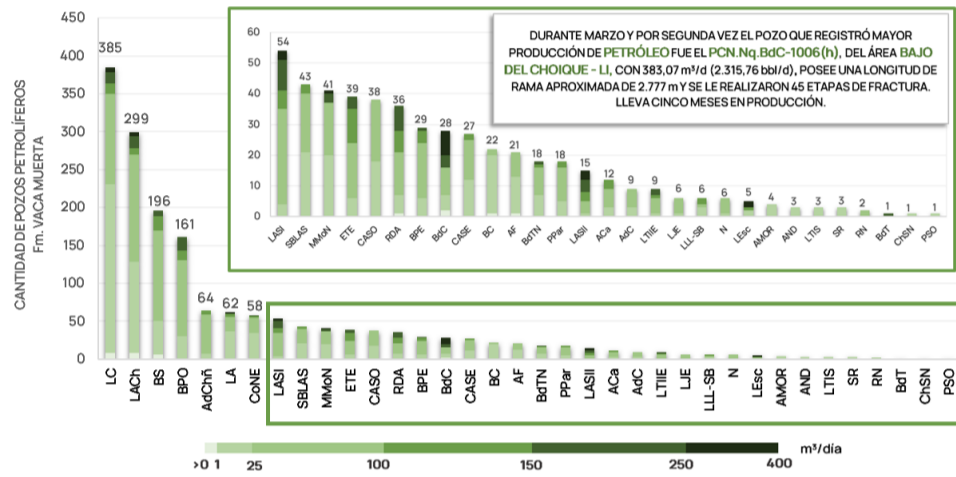


Cromatografías de gas por área

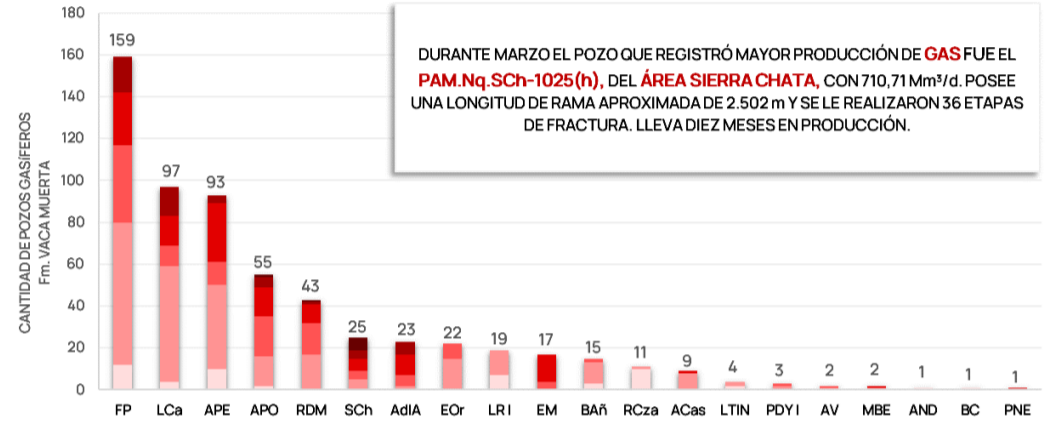




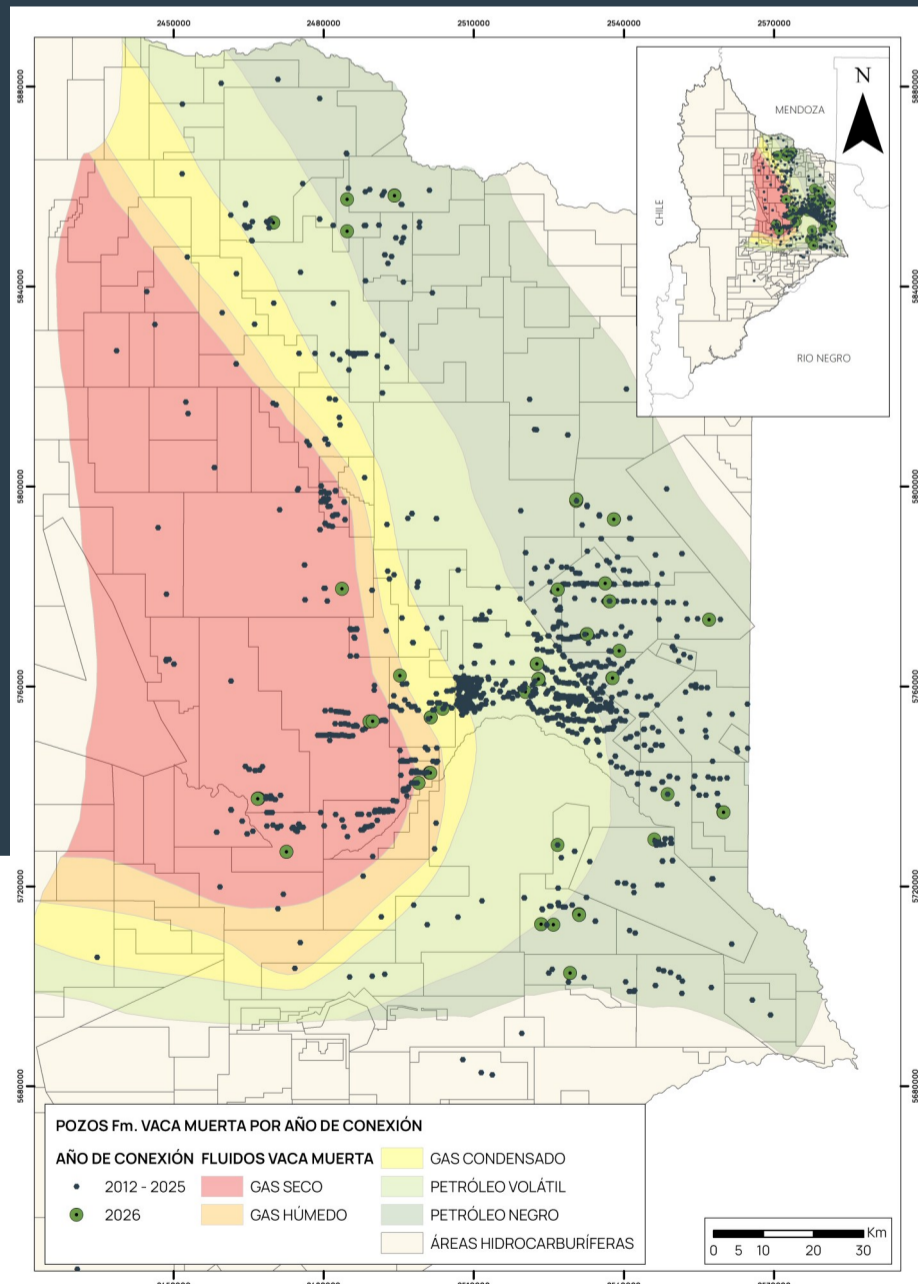
Pozos por rango de producción de petróleo por área Fm. Vaca Muerta



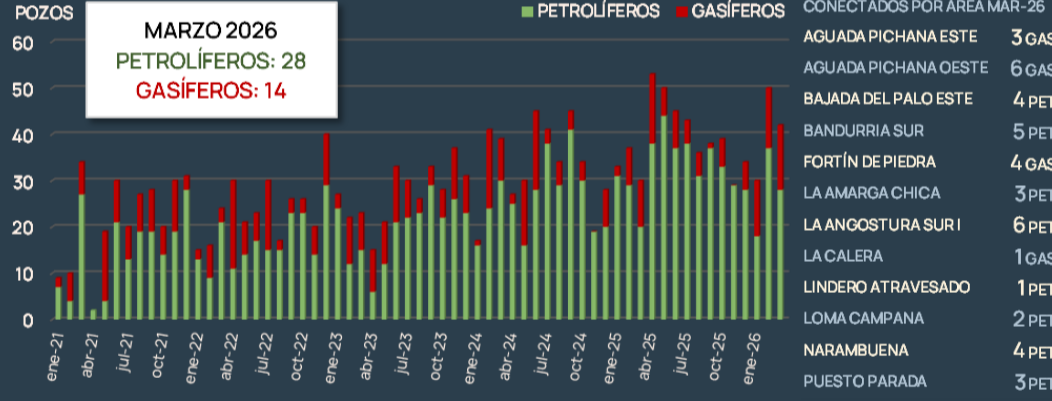
Pozos por rango de producción de gas por área Fm. Vaca Muerta



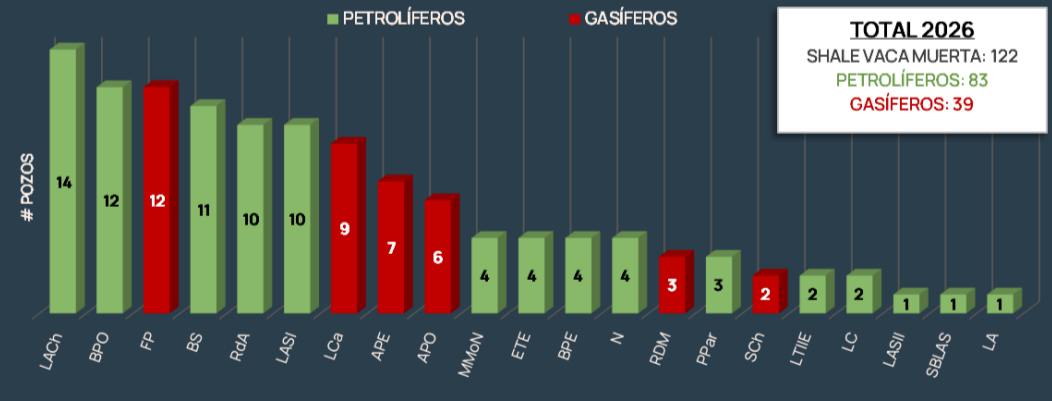
Pozos Vaca Muerta por año de conexión



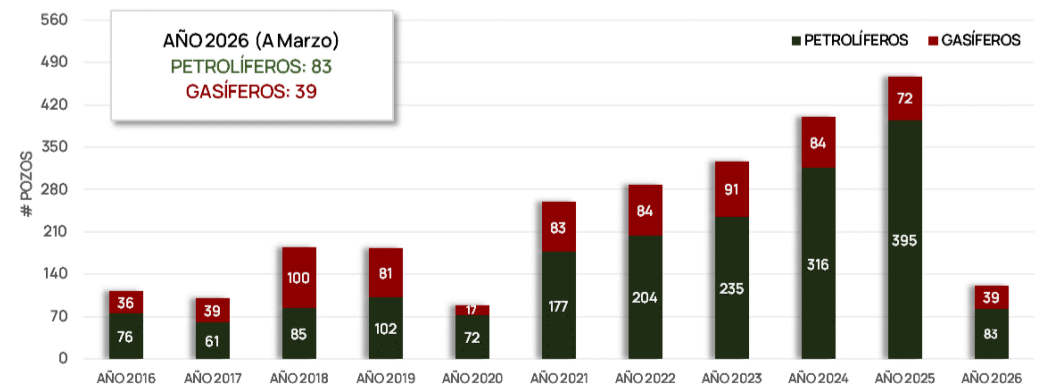
Pozos conectados Fm. Vaca Muerta



Pozos conectados de enero a marzo 2026 por área



Pozos conectados por año Fm. Vaca Muerta



REFERENCIAS	
Agua del Cajón AdC	Aguada Pichana Oeste APO
Aguada Baguales AB	Aguada Villanueva AV
Aguada Canepa ACa	Agua Mora AMOR
Aguada del Chivato - AB ACh-ABo	Al Norte de la Dorsal AND
Aguada de Castro ACas	Bajada de Añelo BAñ
Aguada de la Arena AdIA	Bajada del Palo Este BPE
Aguada del Chañar AdChñ	Bajada del Palo Oeste BPO
Aguada Federal AF	Bajo del Choique - LI BdC
Aguada Pichana Este APE	Bajo del Toro BdT
Bajo del Toro Norte BdTN	El Mangrullo EM
Bandurria Centro BC	El Orejano EOr
Bandurria Sur BS	El Porvenir Epor
Ch. de la Sa. Negra ChSN	El Trapal Este ETE
Colron Amargo SurEste CASE	Entre Lomas EL
Colron Amargo SurOeste CASO	Filo Morado FM
Corralera Noreste CoNe	Fortín de Piedra FP
Corralera Sur CoSu	La Amarga Chica LACH
Cruz de Lorena CdL	La Angostura Sur I LASI
La Angostura Sur II LASII	Loma Amarilla Sur LoAmS
La Calera LCa	Loma Campana LC
La Escalonada LEsc	Loma Jarillosa Este LJE
La Ribera Bloque I LRBI	Loma La Lata - SB LLL-SB
La Ribera Bloque II LRBIII	Los Toldos Este II LTE II
Las Tacanas LTac	Los Toldos II Oeste LTII
Las Manadas LM	Los Toldos I Norte LTIN
Lindero Atravesado LA	Los Toldos I Sur LTIS
Mata Mora Norte MMoN	Meseta Buena Esperanza MBE
Narambuena N	Neuquén del Medio NdM
Pampa de las Yeguas I PDYI	Parva Negra Este PNE
Parva Negra Oeste PNO	Puesto Parada PPar
Puesto Silva Oeste PSO	Rincón de Aranda RdA
Rincón del Mangrullo RDM	Rincón la Ceniza RCza
Río Neuquén RNq	San Roque SR
Sierra Chata Sch	Sierras Blancas SBLAS